



MTH
Misiones Tiene Historia



PARQUE DEL
CONOCIMIENTO

Comandante

**ANDRE
SITO**

Ciencias
Sociales IV

#ComandanteAndresito



Camogli, Pablo
Comandante Andresito : Ciencias Sociales IV /
Pablo Camogli. - 1a ed compendiada. - Posadas :
Editorial De Las Misiones, 2021.
24 p. ; 21 x 29 cm.

ISBN 978-987-47412-6-4

1. Ciencias Sociales y Humanidades. I. Título.
CDD 300.92

Comandante Andresito - Ciencias Sociales IV
#ComandanteAndresito es un proyecto ideado por
MTH-Misiones Tiene Historia y desarrollado por el
Parque del Conocimiento, la Municipalidad de
Comandante Andresito y MTH-Misiones Tiene Historia,
bajo la dirección del Mgtr. Pablo Camogli.

Gobernador
Dr. Oscar Herrera Ahuad

Vicegobernador
Dr. Carlos Arce

Presidente de la Cámara de Representantes
Ing. Carlos Eduardo Rovira

Sociedad del Conocimiento SAPEM
Presidenta
Dra. Claudia Noemí Gauto

Vice presidente
Lic. Sergio Libutti

Realizadores
Idea, investigación histórica, redacción y propuesta
pedagógica
Mgtr. Pablo Camogli

Asesora de contenido y corrección
Prof. Adriana Peñalva

Diseño y artística
DG Luis Gomez Rivetti

Imágenes, ilustraciones y recursos audiovisuales
Leandro "Tony" Acuña y Mariana Doronzoro

Una producción general de
MTH - *Misiones Tiene Historia*



Agradecimientos

Intendente Bruno Beck, Secretario de Planeamiento y
Desarrollo Local Hugo Cámara, Alexandre Wietholter,
Eliseo Ortega, Alicia Schegg, Marian Laura Alcaraz,
Federico Aman y a toda la Cooperativa Andresito, Roberto
Abínzano, Marcelo Albarracin, Claudia Nardini y Aves
Argentinas, Ricardo Barrios Arrechea y Liliana Oleksow.

índice

La ubicación
y el entorno
natural de
Andresito

págs. 4-7

El Territorio
Nacional de
Misiones

págs. 8-11

RECREO
El juego
de los
corredores
verdes

págs. 12-13

La
colonización
de Andresito

págs. 14-17

Un municipio
sustentable

págs. 18-22

En **#ComandanteAndresito** proponemos trabajar en forma transversal y cooperativa con habilidades y capacidades para el siglo XXI.



Estos códigos QR se pueden leer con celular o tablet y te brindarán más información sobre cada tema.

Uso de las TICs: capacidad de seleccionar, sintetizar y producir información mediante el uso de diversos soportes y medios.

Comunicación: capacidad de escuchar la opinión de los otros, comprender los mensajes recibidos y expresar ideas, sentimientos, opiniones y saberes propios.

Pensamiento crítico: capacidad de cuestionar los saberes impuestos y de adoptar una postura propia, fundada y consistente.

Autopercepción socio-cultural: capacidad de reconocerse como parte de la sociedad misionera, cuya identidad refleja la diversidad socio-cultural que caracteriza a nuestro pueblo.

Trabajo colaborativo y solidario: capacidad de interactuar, colaborar y ser solidario con los semejantes.

Educación emocional: capacidad de generar espacios que propicien el desarrollo de habilidades socio-emocionales en las propuestas de enseñanza y aprendizaje, contribuyendo a generar entornos educativos saludables.

La ubicación y el entorno natural de Andresito

La provincia de Misiones en el mapa de la República Argentina



Ubicación de Comandante Andresito en el contexto misionero, argentino y regional. La organización institucional del departamento y el municipio. La naturaleza: flora y fauna.

Andresito, nuestro lugar en el mundo

El municipio de Comandante Andresito forma parte del Departamento General Manuel Belgrano, ubicado en el extremo noreste de la provincia de Misiones. Nuestra provincia tiene la particularidad de que la mayor parte de sus fronteras son internacionales, ya que compartimos límites con Brasil, al norte y al este, y con Paraguay, al oeste. Hacia el sur, una estrecha franja de 100 kilómetros marca el límite con la provincia de Corrientes, a través de la cual nos vinculamos con el resto del país. Andresito forma parte de ese límite internacional con Brasil, del que nos separan los ríos Iguazú, al norte, y San Antonio, al este.

El departamento General Manuel Belgrano se integra, de norte a sur, con los municipios de Comandante Andresito, San Antonio y Bernardo de Irigoyen, que es la cabecera departamental. Es el 3° departamento más grande de la provincia, con 3.275 km², de los cuales 911 km² corresponden a nuestro municipio, que es el 8° más extenso entre los 77 municipios de Misiones.

Según el censo nacional del 2010, la población del departamento es de 42.902 habitantes, el 10° departamento más poblado de Misiones. Casi la mitad de esta población vive en Andresito, que registró 19.981 personas en el censo del 2010, lo que nos ubica como el municipio número 14 en cuanto a su cantidad de habitantes.

Comandante Andresito

	Departamento	Municipio
Superficie	3.275 km ²	911 km ²
Puesto provincial por superficie	3° entre 17	8° entre 77
Población	42.902	19.981
Puesto provincial por población	10° entre 17	14° entre 77
Densidad de población	13.1 hab/km ²	21,9 hab/km ²



Descargá los mapas de Argentina y de Misiones.

Departamento de General Manuel Belgrano



La organización territorial y administrativa

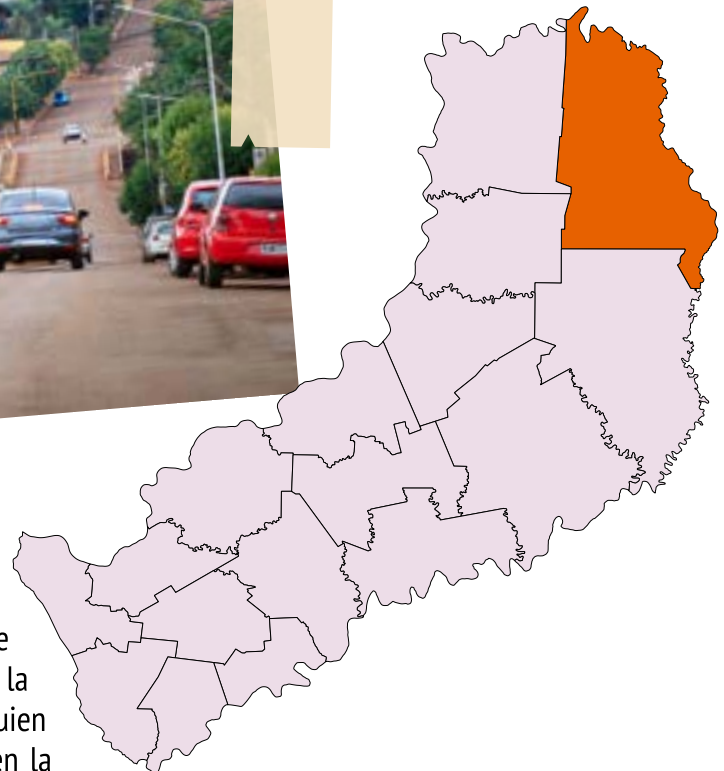
El municipio de Comandante Andresito ocupa la porción noreste de Misiones. Es vecino del municipio de San Antonio al sur y de los municipios de Puerto Iguazú y Puerto Libertad, al oeste. Al norte y al este, se encuentra Brasil, del que nos separan los ríos Iguazú y San Antonio. El Paraje Península marca el punto extremo norte de Misiones.

La ciudad de Andresito es la cabecera municipal y asiento de las autoridades del gobierno local. Otros centros poblados son Cabure-í, Integración, Deseado, María Soledad y El Puerto. Además, hay dos aldeas guaraníes, denominadas Kaaguy Porá 1 y 2.

El departamento General Manuel Belgrano fue creado el 26 de diciembre de 1956, momento en el que se estableció en Misiones la actual subdivisión en 17 departamentos. El 28 de julio de 1983 se creó el municipio de Comandante Andrés Guacurarí, que adoptó el nombre de Comandante Andresito, el 5 de agosto de 2004.



El departamento General Manuel Belgrano en el mapa de Misiones



El gobierno

La estructura de gobierno de nuestro pueblo es propia de una República representativa, esto es, con división de poderes y con autoridades electas por el voto popular de la ciudadanía. La cabeza del Poder Ejecutivo es el intendente, quien designa a los secretarios de gobierno que lo acompañan en la gestión cotidiana. El Poder Legislativo está representado por el Concejo Deliberante, que en nuestro caso se integra con 7 concejales. Por último, el Poder Judicial lo constituye el Juzgado de Paz.

Habitantes de la naturaleza

Municipio de Comandante Andresito



Nuestro pueblo se encuentra en medio de una de las mayores reservas de biodiversidad del planeta. A esta zona de Misiones se la denomina ecorregión de la “selva paranaense”. Si bien el entorno que habitamos ha sufrido procesos de transformación debido a la intervención humana sobre la flora y la fauna preexistentes, hay regiones, como las de buena parte del departamento General Manuel Belgrano, que conservan amplias franjas de selva virgen o reservas naturales protegidas.

La selva misionera es uno de los bosques de mayor diversidad del mundo y el segundo más importante del continente americano, luego del Amazonas. De las 47 millones de hectáreas originales de la “selva paranaense” que se extendían por Misiones, Brasil y Paraguay, solo se conserva el 16,8%, la mayor parte en nuestro territorio provincial.

El clima es subtropical sin estación seca. Esto quiere decir que llueve durante todos los meses del año, con niveles totales que van entre los 1500 a 2500 milímetros. La temperatura media anual es de 20 grados centígrados, con máximas en verano superiores a los 40 grados y habituales heladas en invierno, en especial en la zona centro de la provincia y en las áreas rurales. Otro aspecto característico de Misiones es la elevada humedad, siendo el promedio mensual superior al 80%.

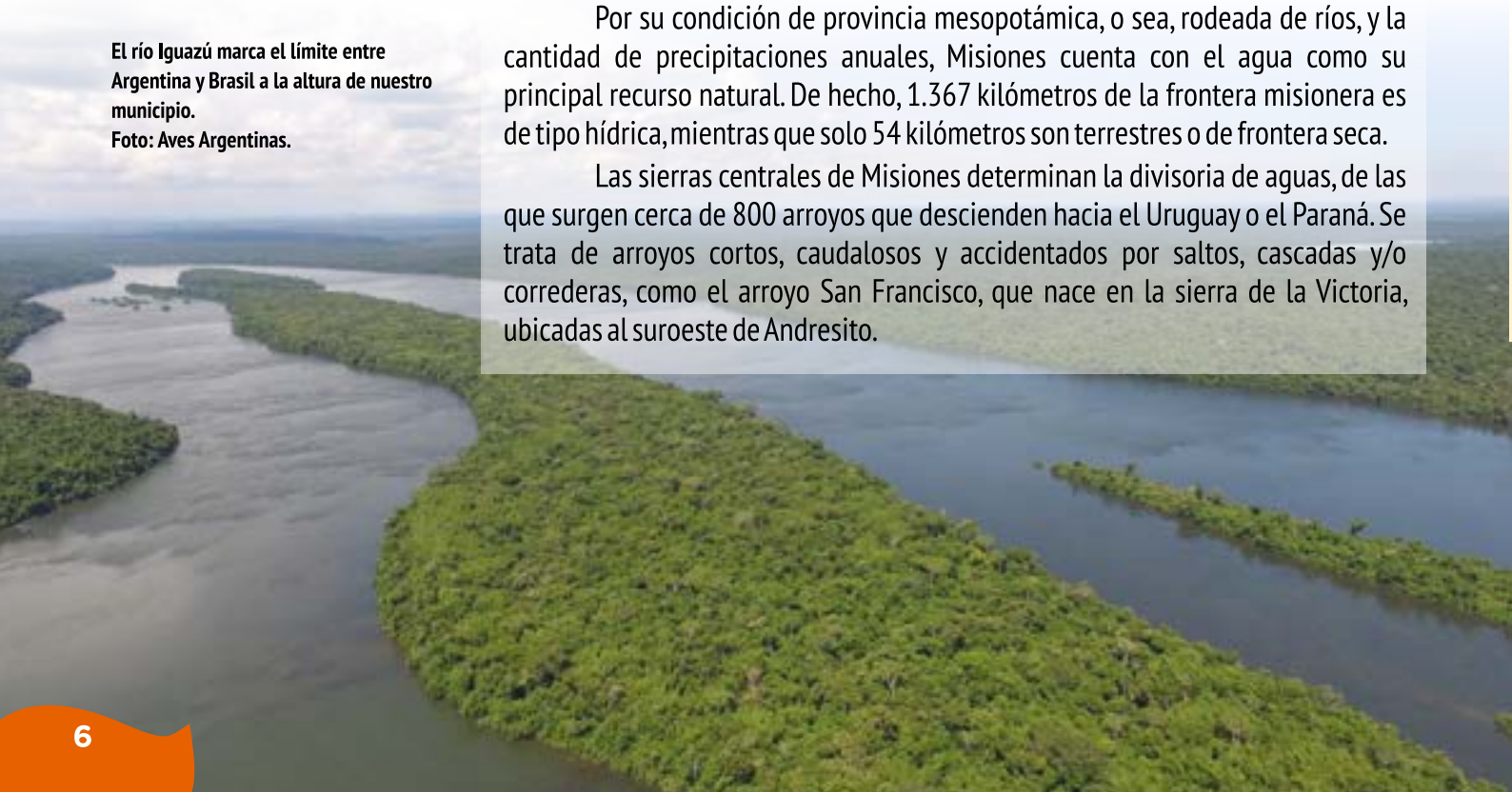
El agua, nuestro recurso natural

Por su condición de provincia mesopotámica, o sea, rodeada de ríos, y la cantidad de precipitaciones anuales, Misiones cuenta con el agua como su principal recurso natural. De hecho, 1.367 kilómetros de la frontera misionera es de tipo hídrica, mientras que solo 54 kilómetros son terrestres o de frontera seca.

Las sierras centrales de Misiones determinan la divisoria de aguas, de las que surgen cerca de 800 arroyos que descienden hacia el Uruguay o el Paraná. Se trata de arroyos cortos, caudalosos y accidentados por saltos, cascadas y/o correderas, como el arroyo San Francisco, que nace en la sierra de la Victoria, ubicadas al suroeste de Andresito.

El río Iguazú marca el límite entre Argentina y Brasil a la altura de nuestro municipio.

Foto: Aves Argentinas.





El yaguareté, el tucán y el palo rosa son especies emblemáticas de la fauna y la flora local.

La flora y la fauna

La característica del medio ambiente en el que vivimos es la enorme diversidad biológica, en especial en la ecorregión de la selva paranaense. Al sur de Misiones se encuentra, además, la ecorregión de los campos y malezas, cuya diversidad es menor.

El 50% de las especies que existen de vertebrados, el 60% de peces, el 54% de aves y el 42,6% de mamíferos habitan en la selva paranaense.

La flora se puede dividir en cuatro estratos o pisos de vegetación:

1. El más bajo se desarrolla hasta los 3 metros de altura, con plantas herbáceas, como los helechos.
2. El siguiente, es el de los árboles de tipo arbustos, de entre 3 a 10 metros.
3. Estrato dosel, formado por árboles que miden entre 10 y 20 metros de alto, donde la arboleda forma, como si fuera una extensa alfombra verde, que cubre todo el terreno.
4. Por sobre ellos, y con hasta 40 metros de alto, encontramos a los gigantes de la selva: la araucaria, el guatambú y el palo rosa, tan característico de nuestro entorno.

La fauna misionera es igual de diversa y vistosa, comenzando por el rey de la selva: el yaguareté. Se trata del tercer felino más grande del mundo, luego del tigre y el león, y se encuentra en peligro de extinción, como muchas de las especies que habitan nuestro suelo. El oso hormiguero o yurumí, el tapir o anta y el tirica, son otros animales con riesgo de extinción.

Misiones reúne más de 500 especies de aves, entre las que se destacan los tucanes. Muchas de ellas pueden observarse en Andresito, que es mundialmente conocido como un sitio ideal para el avistaje.

La ecorregión de la selva paranaense está amenazada por la acción de los humanos, a través del desmonte y el monocultivo forestal, cuya práctica debe ser responsable para no erosionar el ecosistema que habitamos.



#Actividades

El entorno natural de Andresito

1. Respondé a las siguientes preguntas:

- a. ¿Cuántos municipios integran el departamento General Manuel Belgrano? ¿Cuáles son esos municipios?
- b. ¿Qué tipo de gobierno tiene el municipio de Andresito?

2. Explicá en un párrafo las principales características de la ecorregión de la selva paranaense.

3. En un mapa político de Misiones realiza las siguientes actividades:

- a. Resaltá en verde el límite del departamento General Manuel Belgrano.
- b. Pintá en rojo el municipio de Comandante Andresito.
- c. Ubicá los ríos Paraná, Uruguay, Iguazú, San Antonio y Pepirí Guazú, límites hídricos de Misiones.



Las aves

Andresito se destaca por ser un sitio propio para el avistaje de aves.



Tangara alcalde. Foto: Pablo Serur

2 El Territorio Nacional de Misiones

Los pueblos originarios en Misiones. La explotación del monte nativo a fines del siglo XIX. La ocupación del espacio al noreste de Misiones. El laudo Cleveland.

La arqueología

La arqueología es una disciplina que estudia a las sociedades más antiguas, a través de sus obras y restos materiales, como edificios, monumentos, pueblos o elementos más pequeños, como las herramientas líticas, fabricadas en piedra.

Los antiguos habitantes

Al igual que en el resto del territorio argentino y misionero, el actual municipio de Comandante Andresito fue poblado hace miles de años por los pueblos originarios. Los primeros habitantes eran grupos de cazadores recolectores. Estos pueblos eran nómades, o sea, que recorrían el territorio en procura de su alimento. Este lo obtenían de la caza de animales, la pesca y la recolección de frutos y plantas.

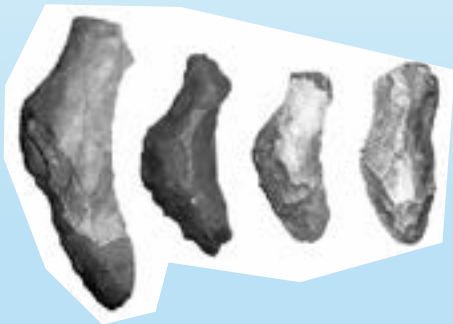
Según la arqueología, el territorio misionero comenzó a ser ocupado hace más de 20.000 años atrás. Entre los 12.000 y 2.000 años atrás, se registra a la cultura Mocoretá-Ulf Monsted, netamente de pueblos cazadores-recolectores.

Esta cultura convive con los grupos Jé, provenientes del Brasil, quienes ingresan hace unos 4.000 años atrás. Resulta claro que este pueblo ya tenía algún conocimiento de la agricultura.

Los guaraníes

La cultura guaraní fue el último pueblo originario en ocupar la actual Misiones. Arribaron hace unos 2.000 años atrás y, desde entonces, diversas parcialidades de este pueblo habitaron nuestra provincia. Los actuales mbyá son una de esas parcialidades de la etnia guaraní.

Este pueblo ocupó buena parte del territorio. Gracias al dominio de la agricultura, su organización social y su capacidad guerrera, es que los guaraní empujaron a los grupos Jé hacia la región central y más alta de las serranías misioneras. Uno de estos grupos fueron los Kaingang, que persistieron hasta hace no mucho tiempo atrás.



Clavas de piedra de la cultura Mocoretá-Ulf Monsted, de unos 4.000 años de antigüedad, utilizadas para limpiar y cortar.

El Comandante Andresito

El nombre de nuestro pueblo es Comandante Andresito en honor al Comandante General de Misiones Andrés Guacurarí y Artigas, quien gobernó la provincia entre 1815 y 1819. Andrés nació el 30 de noviembre de 1778 en Santo Tomé, uno de los antiguos pueblos guaraní-jesuiticos. De joven emigró hacia la Banda Oriental, el actual Uruguay, en donde conoció y fue adoptado por José Gervasio Artigas.

Luego de la revolución del 25 de mayo de 1810, surgieron dos proyectos de organización: uno centralista, impulsado por Buenos Aires y, el otro, federal, bajo el liderazgo de Artigas. Misiones adhirió al federalismo y formó parte de la Liga de los Pueblos Libres. En 1815, Andresito fue designado para gobernar Misiones, cuya población era, por entonces, mayoritariamente originaria.

La defensa de la soberanía

Andresito tuvo varios objetivos durante su gobierno. Uno de ellos fue la recuperación del aparato productivo local, para lo cual Artigas le remitió ganado y lo incentivó a explotar y comerciar nuestro principal producto: la yerba mate. Además, impulsó el desarrollo de la industria bélica, con una fábrica de pólvora que funcionó en Concepción y un taller de armas.

Todas estas acciones no se profundizaron debido a los ataques constantes de los brasileños, que entre 1817 y 1818 realizaron 3 campañas de exterminio sobre los pueblos de Misiones. En esa lucha, Guacurarí y sus tropas guaraníes defendieron la soberanía misionera sobre la costa del río Uruguay, algo que finalmente lograron.

En junio de 1819, Andresito fue capturado por el enemigo y remitido prisionero a Río de Janeiro. Aún se desconoce cuál fue su destino y cuándo y dónde murió.



El Comandante General Andrés Guacurarí, obra del artista Hugo Viera.

El prócer

En 2012, la cámara de diputados de Misiones, a propuesta del diputado Carlos Rovira, sancionó la ley VII N° 155, que declaró a Andresito "prócer misionero". Poco después, se lo reconoció como héroe nacional argentino y la presidenta Cristina Fernández de Kirchner lo ascendió a general post mortem.

José Gervasio Artigas, Protector de la Liga de los Pueblos Libres y padre adoptivo de Andresito.





Los hacheros eran los encargados de talar los árboles nativos, una ardua tarea que realizaban de sol a sol.

#DIGITAL

El frente extractivo

El frente extractivo altoparanaense define al modelo de explotación que se aplicó en Misiones entre fines del siglo XIX y principios del XX.



El modelo extractivista

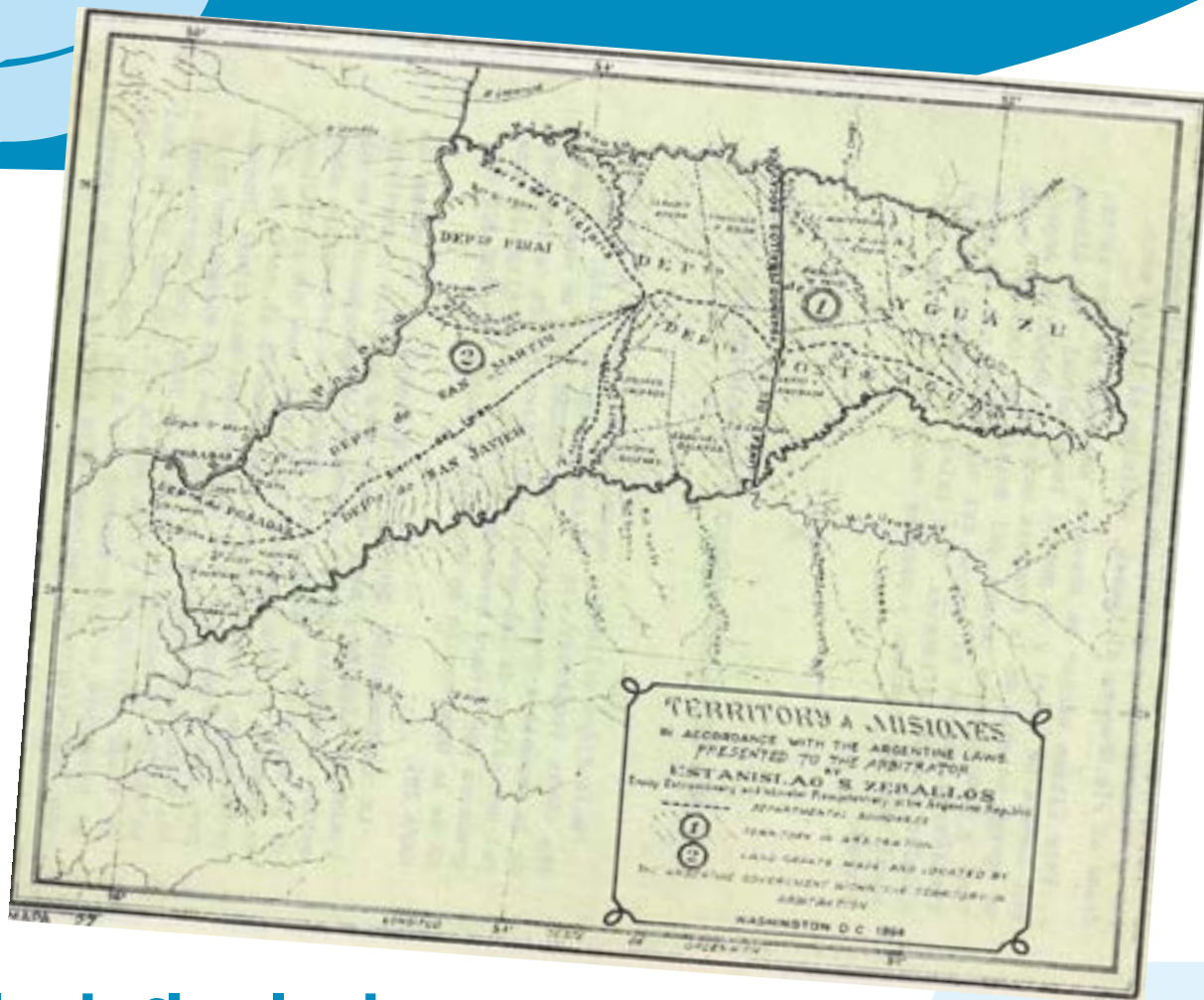
A fines de siglo XIX y comienzos del XX, el norte de Misiones fue escenario de un modelo productivo dedicado a la explotación de los yerbales naturales y la extracción de madera nativa. De allí que se lo denomine como frente extractivo altoparanaense. Este modelo abarcó al actual territorio del municipio de Comandante Andresito, a través de picadas en el monte que lo unían con Iguazú e Irigoyen. Las picadas son caminos abiertos a machete en la espesura del monte.

Las empresas extractivistas instalaban puertos sobre la costa del Paraná y, desde allí, abrían picadas en el monte rumbo a los yerbales naturales y las zonas de desmonte. Además, en nuestra zona, también se produjo el ingreso de extractivistas desde el Brasil, que sacaban yerba y madera del monte nativo, aprovechando la falta de controles estatales argentinos.

La población

Este modelo productivo no fomentó la consolidación de colonias o pueblos, debido a que utilizaban el sistema de obrajes. Los obrajes eran como campamentos instalados a lo largo de las picadas, en donde permanecían los trabajadores que cosechaban la yerba o talaban los árboles. Una vez concluida la tarea, la mayoría de estos obrajes se levantaba y se mudaban a otro lado. Pero hubo otros, los principales, del que surgieron actuales ciudades importantes de Misiones, como Bernardo de Irigoyen, que anteriormente se llamaba Barracón.

La mayoría de estos trabajadores eran paraguayos, brasileños, criollos e, incluso, guaraníes. Esto quiere decir que mucho tiempo antes de la colonización que originó a nuestro pueblo, ya había habitantes en la zona, tanto los pueblos originarios como los protagonistas del frente extractivo altoparanaense.



El laudo Cleveland

En las últimas décadas del siglo XIX se produjeron varios hechos que marcaron la historia de Misiones. En primer lugar, Corrientes vendió buena parte de las tierras públicas de Misiones poco antes de la creación del Territorio Nacional de Misiones. Esto ocasionó la conformación de grandes latifundios, o sea, que poca gente se quedó con enormes extensiones de tierra.

En 1881, el presidente Julio Argentino Roca creó el Territorio Nacional de Misiones, que se subdividió en 5 departamentos. Uno de ellos fue el de Iguazú, que llegaba hasta nuestro actual pueblo. En 1895, el gobernador Juan Balestra estableció una subdivisión en 14 departamentos, entre ellos, el de Frontera, el actual departamento General Manuel Belgrano.

El último acontecimiento fue el laudo Cleveland, de 1895. Debido a los problemas limítrofes entre Argentina y Brasil, se solicitó la intermediación del presidente de los Estados Unidos, Grover Cleveland. Este laudó a favor de Brasil, con lo que Misiones perdió más de 30.000 kilómetros cuadrados.

#DIGITAL

El laudo Cleveland

En 1895, el presidente de los Estados Unidos dictaminó que todo el territorio en disputa entre Argentina y Brasil quedara para este último.



#Actividades

Los tiempos antiguos

1. Respondé a las siguientes preguntas:

- Antes de la colonización Andresito, ¿qué otros grupos habitaron esta zona?
- ¿Quién fue el Comandante Andresito?
- ¿Cómo se denomina al modelo productivo que se aplicó en

Misiones a fines del siglo XIX y comienzos del XX?

2. En un párrafo, explicá qué fue el laudo Cleveland y qué implicó para Misiones.



Instrucciones:

¡Bienvenidos al juego de los corredores verdes! ¿Será que pueden conducir a los animales de un parque a otro a través de los corredores verdes? Eso sí, tengan mucho cuidado en el camino, porque habrá muchas dificultades que atravesar.

Jugar es muy fácil, solo necesitan unas fichas y un dado. Las fichas pueden ser cualquier cosa: tapitas de botella, botones, papeles de colores, piedritas, o las pueden hacer Uds. mismos con plastilina. Cada uno debe saber bien cuál le corresponde y adoptar algún animal de nuestra fauna: yagareté, tapir, yacutinga, lagarto overo, oso hormiguero, etcétera.

Primero tiran el dado para definir quién empieza. El que saque el número más alto comienza tirando el dado y avanzando hasta el casillero que corresponda. Si caen en las casillas de los corredores verdes, avanzan 5 lugares. Pero atención, porque hay otras casillas que te harán tirar otra vez, perder un turno o retroceder. Lé con atención la información de cada casilla.

El primero que llega al Cuñá Pirú, gana el juego. Pero deben sacar el número exacto, de lo contrario rebotan y vuelven para atrás los casilleros que correspondan.

El juego de los



AVES ARGENTINAS



Salida

Parque Nacional Iguazú



Corredores verdes

35 Monos

36 Yaguareté

37 Oso hormiguero

38 Industria contaminante, retrocede 10 casilleros

39 Club de Observadores de Aves

Llegada

Reserva Natural del Cuñá Pirú

19 Orquídeas 180 especies

18 Tucán

17 Ruta con pasafuana, tira otra vez

16 Río San Antonio

15 Palo Rosa

14 Corredor municipal Urugua-I-Forest, avanza 5 casilleros

13 Frutos silvestres

12 Ruta, pierde un turno

11 Reserva privada, tira otra vez

10 Mariposas 700 especies

9 Semillas para comer

8 Autopista sin límite de velocidad, vuelve al Parque Iguazú

7 Arroyo

6 Insectos para alimentarse

5 Corredor municipal Península Andresito, avanza 5 casilleros

4 Río Iguazú

3 Ruta, pierde un turno

2 lleva en tronco

¿Te gustaría ser un especialista en avistaje de aves?

Es una actividad ideal para visitar los corredores verdes del municipio y la provincia. En los corredores hay muchas aves, pero para poder verlas hay que tener en cuenta algunos consejos. Te invitamos a visitar la página de unos genios en la materia, los miembros de la ONG Aves Argentinas. Allí encontrarás un manual muy instructivo para observar aves.



Escaneá el código QR

o ingresá a esta dirección web:
www.avesargentinas.org.ar/para-los-más-chicos.

La colonización de Andresito

La provincialización de Misiones. El noreste de nuestro territorio. El proyecto de colonización Andresito. Creación y evolución de la colonia. Del pueblo a la ciudad.



Tapa del diario El Territorio con el anuncio de la creación de la provincia de Misiones, en diciembre de 1953.

La provincialización de Misiones

Durante la década de 1930 a 1940, un grupo de personalidades llevó adelante la lucha por la provincialización de Misiones. Recordemos que desde 1881 éramos el Territorio Nacional de Misiones, una forma de organización que implicaba la dependencia con el poder central de Buenos Aires. Los habitantes de los Territorios Nacionales carecían de derechos cívicos, en especial porque estaban privados de elegir democráticamente a sus autoridades.

En 1953, el presidente Juan Domingo Perón promulgó la ley de creación de la provincia de Misiones, que nos igualó en derechos con el resto de las provincias hermanas del país. El primer gobernador electo fue Claudio de Arrechea. Poco después, en 1956, se crea el departamento General Manuel Belgrano, donde se ubica nuestro pueblo.

Claudio de Arrechea, primer gobernador electo por Misiones.



El noreste misionero

Pese a la provincialización, la región del noreste misionero continuó sin el impulso adecuado para su poblamiento definitivo. Por mucho tiempo se consideró a la zona como estratégica para la defensa nacional, ante un hipotético ataque del Brasil. Es por ello que se optó no desarrollar la zona ni construir mayor infraestructura, ya que ésta podría ser utilizada por el supuesto enemigo.

Recién a fines de la década de 1970 cambia esta mirada y comienza el proyecto de colonizar el extremo noreste del país. Así nació la colonización Andresito.

Hacia la colonización

Como vimos, antes del proyecto de la colonización Andresito, la presencia humana en la zona fue más bien escasa. Recién en la década de 1920 se comenzó a trabajar en la conexión entre el este y el oeste provincial. La Dirección de Tierras de la Nación contrató al ingeniero Luis Pastoriza para la explotación de la región y la construcción de un camino, que terminará siendo las actuales rutas 19 y 101, que unen a Andresito con Wanda y San Antonio. Ese camino fue conocido en la época como la picada Pastoriza.

Otro emprendimiento que le dio vida a la zona antes de la colonización, fue la fábrica de terciados Queiroz S.A., que fomentó el desarrollo del pequeño poblado de Cabure-í. Inaugurada en 1950, la maderera atrajo trabajadores y fue el promotor de la instalación de una sala de primeros auxilios, el juzgado, la policía, la capilla y la escuela 426, las primeras instituciones públicas que hubo en lo que hoyes Comandante Andresito.

En la década de 1960 el aserradero se mudó a Eldorado y en Cabure-í apenas quedaron unas 30 familias, la mayoría de brasileños. También había algunas familias en Deseado, antiguo empalme de las rutas 19 y 101, y en Puerto Andresito.



La industria de la madera fue una actividad primordial en las primeras épocas de producción en el noreste misionero.

En 1979, el ministro del interior de facto, Albano Arguindeguy, visitó Andresito.

El golpe de 1976

El 24 de marzo de 1976 se produjo un golpe de Estado cívico-militar que derrocó a la presidenta María Estela Martínez de Perón y a todos los gobernadores de provincia. El nuevo gobierno instauró un esquema represivo caracterizado por la violación sistemática de los Derechos Humanos, que dejó un saldo en todo el país de unos 30.000 detenidos/desaparecidos, decenas de miles de exiliados y centenares de niños apropiados.

Debido al perfil militar del nuevo gobierno, es que las autoridades centraron la mirada en esta región de frontera, a la que se propusieron desarrollar como forma de protegerla. Con ese criterio es que surgió el proyecto de Colonización Andresito, en el sitio que, por entonces, se conocía como Almirante Brown”.



El plan de colonización Andresito



La primera proveeduría, una especie de almacén, que funcionó en la colonización Andresito.

El gobierno de facto en Misiones impulsó el Plan Básico N° 01 "R", conocido como Plan de Colonización Andresito. Este plan fue declarado de interés prioritario provincial por el interventor militar Rubén Paccagnini, mediante ley N° 1074/79, del 22 de febrero de 1979. En el artículo 2° de la ley se determinó que el área a colonizar era una superficie de 55.000 hectáreas con una cabecera en la localidad de

Almirante Brown. Debido a que se generalizó el nombre de Andresito para el pueblo, la realidad es que Almirante Brown quedó en desuso hasta que se formalizó el cambio de denominación.

El artículo 3° de la ley creó la oficina del Plan de Colonización Andresito, dependiente del ministerio de Asuntos Agrarios, y a cargo de un coordinador ejecutivo, que resultó ser Homero Enrique Jáuregui.

#DIGITAL

Palo Rosa

Desde los orígenes de la colonización Andresito, el Palo rosa es una especie protegida y, por lo tanto, está prohibido cortarlo. Estos árboles enormes son característicos de nuestro municipio.



Planificación

En primer término, se estableció un tamaño de 150 hectáreas para cada terreno, de manera que se pudiera constituir en una unidad productiva de diversificación de productos.

En otro de los artículos de la ley se estipuló el criterio de "asegurar la adecuada preservación del ambiente ecológico". Para ello, se definió que solo se pudiera desmontar una parte del terreno, la que debía ser puesta en producción antes de desmontar una nueva porción. Este criterio ecológico y sustentable fue profundizado por nuestro municipio en los últimos tiempos, tal como veremos más adelante.

Noticia aparecida en los diarios locales sobre el avance de la colonización.





Andresito en el siglo XX

En febrero de 1980 se entregaron los primeros títulos de propiedad en lo que hoy es Comandante Andresito. Los arroyos Doce y San Francisco fueron establecidos como punto central del nuevo pueblo.

La mayoría de los colonos que se instalaron en Andresito provenían de otros pueblos de Misiones, en especial de la costa del Paraná, como Jardín América, San Ignacio o la propia Posadas, y de la zona centro, en especial de Leandro N. Alem y Oberá. En poco tiempo ya se habían entregado más de 17.000 hectáreas de tierra, entre 107 colonos instalados.

Dos años después, ya se habían adjudicado el 50 por ciento de los lotes, lo que refleja la expectativa favorable que se generó en la provincia ante la posibilidad de acceder a la tierra. Para evitar los inconvenientes que ocasionaba la distancia con San Antonio, que se había establecido como centro administrativo, es que el 28 de julio de 1983 se creó el Municipio de Comandante Andrés Guacurarí, que luego modificó su nombre, en el 2004, por el de Comandante Andresito.

La antigua escuela del puerto, fundada antes que el municipio de Comandante Andresito.

Ricardo Barrios Arrechea de visita al noreste misionero, durante la campaña a gobernador de 1983.



La democracia

En 1983, el país retornó al régimen democrático. Los argentinos eligieron a Raúl Alfonsín como presidente, los misioneros a Ricardo Barrios Arrechea como gobernador y los andresiteños votaron a Otto Waidelich como presidente del Honorable Concejo Deliberante, con funciones de intendente municipal. Hasta el año 2003, el presidente del Concejo hacía las veces de intendente. Del 2003 para acá, fueron cargos separados.



#Actividades

La colonización Andresito

1. Respondé:

- ¿Por qué se demoró tanto tiempo en poblar y desarrollar esta región?
- ¿Qué características productivas y ecológicas tuvo el Plan de Colonización Andresito?
- ¿De dónde provenían los primeros colonos?

2. Unite con otro compañero o compañera de grado, con permiso del docente, imaginen que son los encargados de diseñar una nueva colonia. Elaboren un listado con las 10 primeras medidas que adoptarían para organizar a los colonos, desarrollar el lugar y cuidar el medio ambiente. Luego, dibujen en una lámina cómo sería esa colonia.

4

Municipio sustentable

El siglo XXI en Comandante Andresito. La producción, el trabajo, la cultura y el desarrollo del turismo. El medio ambiente como proyecto de sociedad. Los corredores verdes.



Comandante Andresito es el 2° municipio con mayor aumento de su población entre los censos del 2001 y 2010..

La capilla de Integración fue decorada con bellísimos vitrales que simulan hojas de tabaco.

Una comunidad en crecimiento

Al igual que el resto del noreste de Misiones, Comandante Andresito registró un notorio crecimiento de población durante el siglo XXI. El departamento General Manuel Belgrano fue el 2° de mayor aumento de población entre los censos del 2001 y del 2010, con un 28,1 por ciento más de habitantes, que pasó de 33.488 a 42.902.

Lo mismo ocurre cuando miramos por municipios, en donde nuestra ciudad es la 2° que más aumentó su población entre los últimos dos censos, donde pasamos de 14.268 personas, en 2001, a 19.981 en 2010. Esto significa un incremento del 40 por ciento, solo superados por Garupá, que tuvo un crecimiento de más del 60 por ciento.

Según las estimaciones del Instituto Provincial de Estadísticas y Censos de Misiones (IPEC), para el año 2020 había 28.754 habitantes en Comandante Andresito, con un crecimiento en la última década de casi el 50 por ciento.

Incluso algunos parajes, como Integración, también crecieron mucho. Integración fue fundada por el gobernador Ricardo Barrios Arrechea, el 22 de diciembre de 1986, pero recién en los últimos años logró consolidarse en la zona sur del municipio. Allí podrán encontrar una bellísima capilla decorada con vitrales que simulan hojas de tabaco, el cultivo tradicional de aquella zona.



Economía y producción

Desde sus comienzos, la colonización Andresito tuvo en la yerba mate su principal actividad económica productiva. La posibilidad de realizar nuevas plantaciones de yerba fue uno de los atractivos de la propuesta colonizadora que atrajo a los primeros colonos que poblaron nuestro municipio. Este es uno de los motivos que explica la preponderancia de la yerba mate en la economía local.

Otra actividad de mucha importancia, en especial en los últimos años, es la ganadería. El departamento General Manuel Belgrano es el que tiene la mayor cantidad de cabezas de ganado de la provincia. En cuanto a Comandante Andresito, hay unas 30.000 cabezas de ganado.

Otros sectores importantes de la economía son el comercio y los servicios. Vinculado a ambos, el turismo se ha desarrollado mucho en los últimos años, en especial a partir de los Eco Lodge, una propuesta turística vinculada a las bellezas naturales de nuestra región.

La cooperativa

La Cooperativa Yerbatera Andresito surgió en 1983 a partir de la necesidad de contar con un secadero de yerba propio, para poder procesar toda la producción de la zona. Con ese objetivo es que se reunieron 92 productores para dar origen a la que, en la actualidad, es una de las principales productoras de yerba del país.

Hoy cuenta con más de 100 socios y tiene una estructura con cuatro secaderos, un molino y dos empaquetadoras. La marca "Andresito" es una de las más vendidas y se distribuye a toda la Argentina.



Cultivo de yerba mate, la principal materia prima de la región.

#DIGITAL

La Cooperativa

La Cooperativa Yerbatera Andresito forma parte de la historia del municipio, ya que fue fundada en 1983, poco tiempo después del plan de Colonización.



Mirá el video y respondé:

1. ¿Cuál fue el motivo que atrajo a los colonos a Andresito?
2. ¿Por qué creció mucho la producción?
3. ¿Cuántos kilos de hoja verde se producen al año?
4. ¿Cuáles son los principales mercados de la marca Andresito?





Los corredores de conservación

Nuestro municipio está enclavado en una de las mayores reservas de biodiversidad del mundo. Hace apenas 200 años, la selva paranaense se extendía por millones de hectáreas entre Brasil, Paraguay y Argentina. Actualmente apenas se conserva el 16,8% de selva, la mitad de la cual se encuentra en el norte de Misiones, en lo que se denomina como “corredor verde”, integrado por parques nacionales, provinciales y reservas privadas. Desde la década de 1980, la provincia sostiene una política pública de protección del medio ambiente.

Comandante Andresito se encuentra enclavado en el extremo noreste del corredor verde y parte del municipio se integra a estos espacios de conservación de la biodiversidad. Con el objetivo de potenciar dicha protección y fomentar actividades que permitan tanto el desarrollo humano como la preservación del medioambiente, es que el municipio creó los Corredores Municipales de Conservación y Desarrollo.

Los animales de mayor tamaño, como el tapir, requieren de mayores extensiones de territorio para alimentarse.

Esfuerzo público/privado

En el año 2020 se crearon dos corredores de conservación. Uno, al noroeste del municipio, conocido como Península de Andresito, con 3.254,47 hectáreas de bosque nativo. El otro, hacia el sureste, denominado Urugua-í / Foerster, con 1.232,38 hectáreas. Ambos espacios se conforman con manchones de bosque nativo pertenecientes tanto al sector público como al privado, y apuntan a la conservación de la biodiversidad y a la promoción de actividades como la agroecología y el ecoturismo.

Estos corredores cumplen diversas funciones ambientales, entre ellas, la conservación de hábitats adecuados para la supervivencia y reproducción de las especies, la movilidad de la fauna en una superficie mayor de selva y la progresiva recuperación de especies amenazadas de extinción.

Agroecología

La agroecología procura trasladar los principios biológicos de la naturaleza a la producción agrícola de alimentos. Entre otros principios, se apunta a la diversidad productiva, al no uso o a la racionalidad en el uso de agroquímicos y fertilizantes y a la integración entre bosques nativos y producción.



Áreas Naturales Protegidas

del Municipio de Comandante Andresito

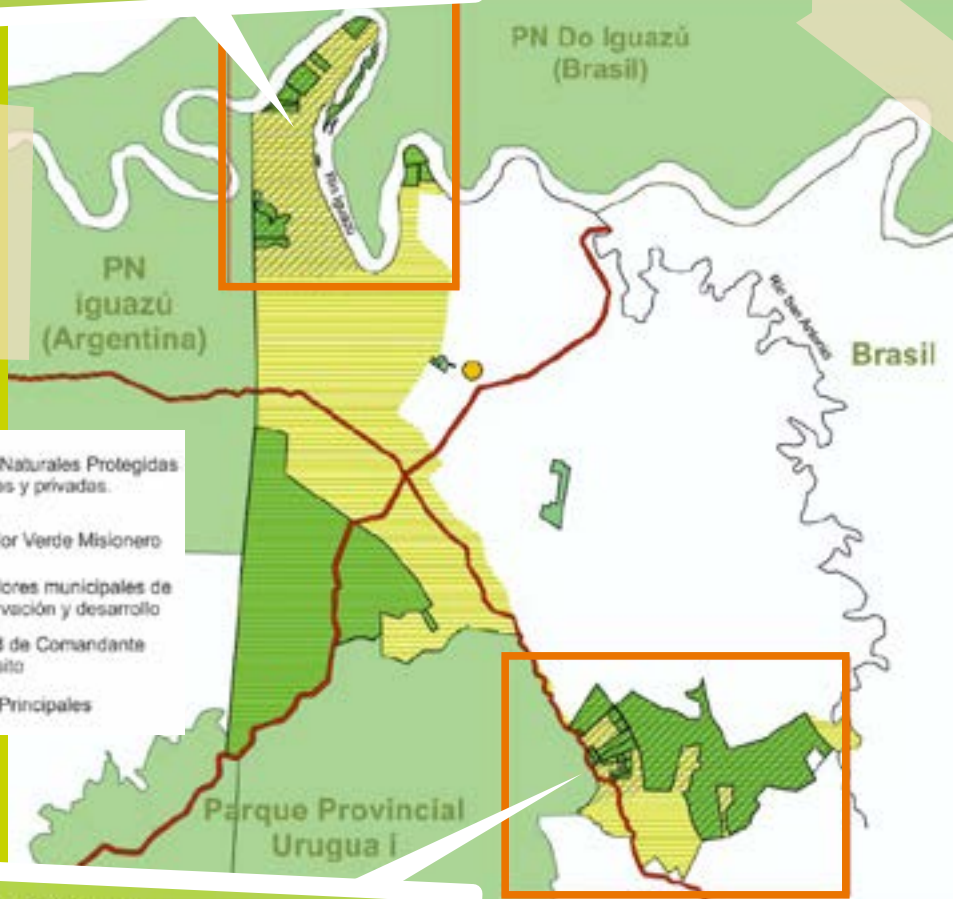
Áreas Naturales Protegidas del Corredor Municipal de Conservación y Desarrollo "Península de Andresito"



REFERENCIAS

- 1 Parque Provincial Ing. Roberto Coratti
- 2 Reserva Fundación Agronómica Iguazú
- 3 Reserva Privada "Punta Verde" de Aves Argentinas
- 4 Reserva y Estación Biológica
- 5 Reserva Fundación Agronómica Iguazú
- 6 Reserva Nacional Alto Iguazú
- 7 Parque Provincial Yataí
- 8 Parque Provincial Iles del Alto Iguazú
- 9 Reserva Privada "Las Indias"

El Corredor Municipal de Conservación de Península Andresito se encuentra pegado al Parque Nacional Iguazú.



Buena parte del territorio del municipio de Comandante Andresito está ocupado por parques provinciales, áreas protegidas y reservas privadas.

- Áreas Naturales Protegidas públicas y privadas.
- Corredor Verde Misionero
- Corredores municipales de conservación y desarrollo
- Ciudad de Comandante Andresito
- Rutas Principales

Áreas Naturales Protegidas del Corredor Municipal de Conservación y Desarrollo "Urugua-i Foerster"



REFERENCIAS

- 1 Área del Corredor Municipal de Conservación y Desarrollo "Urugua-i Foerster"
- 2 Parque Provincial Uruguá Foerster
- 3 Parque Provincial Uruguá Ingenuino Velazco
- 4 Reserva Yataí
- 5 Reserva privada Yataí
- 6 Reserva Privada San Sebastián de la Sierra
- 7 Reserva Privada San José
- 8 Reserva Privada San Francisco
- 9 Reserva Privada Dorcas Para Siempre
- 10 Reserva Privada Karakalú
- 11 Reserva Privada Los Indios

Corredor Municipal de Conservación Urugua-i/Foerster, en donde se encuentran tanto parques provinciales como reservas privadas.

#Digital

Los corredores verdes de Andresito

El municipio de Comandante Andresito tiene dos corredores de Conservación y Desarrollo que no solo procuran preservar al medio ambiente, sino que también impulsan a diversos sectores productivos.



Mirá el video y completá:

1. ¿Qué son los Corredores de Conservación y Desarrollo?
2. ¿Por qué son importantes estos corredores?
3. ¿Qué corredores tiene Andresito?
4. ¿Cuántos parques provinciales hay en estos corredores?
5. ¿Cuántas reservas privadas figuran en los mapas?
6. Realizá un dibujo en referencia al tema de los corredores verdes.

Mucho para hacer



Los ecolodge son una propuesta turística que se integra con la naturaleza.

Comandante Andresito es nuestro pueblo, nuestra ciudad, nuestro lugar en el mundo. Un sitio muy particular, casi único, ya que estamos rodeados de uno de los bloques más extensos y mejor conservados de selva paranaense. Tenemos el privilegio y el placer de vivir en medio de un bellissimo ambiente natural. Pero también tenemos la responsabilidad de cuidar la biodiversidad del monte misionero.

En un municipio como el nuestro, hay muchas cosas para hacer, además de ir a la escuela. Conocer la naturaleza, poder identificar pájaros o árboles o flores, es una actividad muy entretenida. Recorrer nuestro municipio, visitar los parques y reservas naturales nos permitirá conocer mucho mejor a la flora y la fauna local.

La mayoría de las actividades de Andresito se vinculan con el medio ambiente, como el ecoturismo y la agroecología. La Fiesta Provincial del Agricultor, que ya lleva 25 ediciones, sirve para mostrar y compartir la producción agrícola del municipio.

Otra actividad relacionada con la naturaleza es el combate a los incendios forestales, tarea que realiza el Cuerpo de Bomberos. Por el alto nivel de humedad de la selva misionera y las lluvias, los incendios forestales no son tan comunes, pero en los años de sequía suelen ocurrir algunos.

#DIGITAL

Los bomberos

El cuartel de Bomberos de Andresito combate tanto los incendios estructurales (casas, comercios, edificios, etcétera) como los forestales. Además, tiene una escuelita para chicas y chicos y una escuela de cadetes.



Mirá el video y respondé:

1. ¿Cuáles son las prioridades de los bomberos a la hora de enfrentar un incendio?
2. ¿Cómo es la estructura de bomberos voluntarios? ¿Las chicas y los chicos de tu edad, pueden participar de alguna forma?
3. ¿Qué actividades hacen en la escuelita para menores de 12 años?
4. ¿Cuál es la diferencia entre los incendios estructurales y los forestales?

El emblema



El escudo municipal de Comandante Andresito fue diseñado por Rubén Passera. El emblema presenta un palo rosa en el centro, con un palmito a su costado, que separan al campo de la tierra labrada por el agricultor. A sus costados, las banderas de Misiones y Argentina. Todo el conjunto aparece sostenido por dos ramas de yerba entrelazadas.

Hito de hermandad



En la desembocadura del río San Antonio en el río Iguazú, se encuentra el hito fronterizo que marca el límite entre la Argentina y Brasil. Se trata de una pirámide con los colores de la bandera nacional, idéntico al que se encuentra en la margen vecina, pero con los colores de Brasil. El hito fue construido en 1903.

Nuestra fiesta



La Fiesta Provincial del Agricultor se realiza todos los años en Andresito y es la fiesta emblemática de nuestro pueblo. La primera se realizó en 1983, con los primos colonos que poblaron el municipio. Hasta el 2019, se habían realizado 25 ediciones de la fiesta.

Andresito en 7 postales

El Monumento



La plaza central de nuestro pueblo tiene una estatua del Comandante General de Misiones Andrés Guacurarí y Artigas, la figura que le da nombre al municipio. La obra fue realizada por el artista Gerónimo Rodríguez y es una réplica a menor tamaño de la que se encuentra en la costanera de Posadas.

Ecoducto



Entre las diversas formas de conservar el medio ambiente, una muy importante es facilitar la continuidad del paisaje y la movilidad de las especies. Para ello, Misiones cuenta con un ecoducto sobre la ruta 101, en nuestro municipio, a la altura del corredor Urugua-í. Este paso de fauna permite que los animales crucen la ruta sin tener que pasar por el asfalto. Fue construido en el año 2008.

¡¡¡A cuidarse!!!



Nos toca transitar el tiempo de la pandemia de covid-19, un flagelo mundial que nos obliga a tener cuidados que hemos adoptado para nuestra vida cotidiana. No te olvides de lavarte las manos cada vez que puedas, usar siempre el tapabocas y cumplir con los protocolos que disponga el municipio.

Comandante **ANDRE SITO** ciencias sociales IV

Comandante Andresito – Ciencias Sociales IV es un aporte de la Sociedad del Conocimiento SAPEM al municipio de Comandante Andresito, uno de los más jóvenes de la provincia de Misiones, sobre todo con una extensa historia de ocupación del territorio, que vive comprometida con su presente y trabaja esperanzada en su futuro.

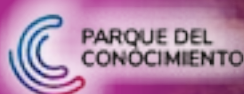
El material adopta el formato de manual escolar y está destinado al cuarto grado de la escuela primaria, en coincidencia con la propuesta curricular del Ministerio de Educación de la provincia. Las escuelas del municipio acceden a un libro de estudio, consulta y actividades específicas sobre la historia y la geografía del municipio, el departamento y la provincia. El manual fue elaborado por un equipo de profesionales según los lineamientos curriculares, el uso de las herramientas TIC's y con un paradigma pedagógico innovador y disruptivo.

Comandante Andresito surge como municipio hace apenas cuatro décadas atrás, pero al mismo tiempo ha logrado consolidar un proyecto local cuyo vértice es el desarrollo productivo en estrecha vinculación con el medio ambiente. Desde el Parque del Conocimiento nos sentimos parte de ese proyecto colectivo de los andresiteños y adresiteñas, ya que refleja el anhelo misionerista de construir una provincia cada día más linda, inclusiva, equitativa y comprometida con su pueblo y la naturaleza.

Como institución pública asumimos el compromiso ético de trabajar en pos del bienestar general, en forma descentralizada y con criterio federal para llegar a todos los municipios de Misiones. Es por ello que agradecemos a la comunidad de Andresito y a sus autoridades por permitirnos ser parte de su historia.

Dra. Claudia Noemí Gauto

Presidenta Sociedad del
Conocimiento SAPEM



ISBN 978-987-47412-6-4



9 789874 741264