

Leandro N. Alem



MTH
Misiones Tiene Historia



PARQUE DEL
CONOCIMIENTO

Leandro N. Alem - Ciencias Sociales IV es un aporte de la Sociedad del Conocimiento SAPEM al municipio de Leandro N. Alem, cuya historia de trabajo y pujanza son un ejemplo para toda la provincia de Misiones.

El material adopta el formato de manual escolar y está destinado al cuarto grado de la escuela primaria, en coincidencia con la propuesta curricular del Ministerio de Educación de la provincia. Las escuelas del municipio acceden a un libro de estudio, consulta y actividades específicas sobre la historia y la geografía del municipio, el departamento y la provincia. El manual fue elaborado por un equipo de profesionales según los lineamientos curriculares, el uso de las herramientas TIC y con un paradigma pedagógico innovador y disruptivo.

La historia del municipio de Leandro N. Alem sintetiza buena parte de la trayectoria histórica de la actual provincia de Misiones y del perfil socio-cultural de nuestro pueblo. Alem se conformó con el arribo de diversas corrientes migratorias, tanto desde Europa como de los países vecinos. Aquí se cultivaron y se cultivan los productos tradicionales de la economía misionera: yerba, té, tabaco y madera. Muchos de ellos a través del trabajo cooperativo de los pequeños y medianos productores, otra característica del aparato productivo misionero.

Es por todo lo expresado que desde el Parque del Conocimiento nos sentimos parte de esa historia colectiva de las y los alemenses, ya que refleja el anhelo misionerista de construir una provincia cada día más linda, inclusiva, equitativa y comprometida con su pueblo, su patrimonio y la naturaleza.

Como institución pública asumimos el compromiso ético de trabajar en pos del bienestar general, en forma descentralizada y con criterio federal para llegar a todos los municipios de Misiones. Es por ello que agradecemos a la comunidad de Leandro N. Alem y a sus autoridades por permitirnos ser parte de su historia.

Dra. Claudia Noemí Gauto
Presidenta Sociedad
del Conocimiento SAPEM



Leandro N. ALEM

Ciencias sociales IV

#LeandroNAlem



ISBN 978-631-90021-2-6



9 786319 002126





Camogli, Pablo
 Leandro N. Alem : Ciencias Sociales IV / Pablo Camogli ;
 compilación de Pablo Camogli. - 1a ed. - Posadas : Editorial
 De Las Misiones, 2023.
 24 p. ; 29 x 21 cm.
 ISBN 978-631-90021-2-6

1. Ciencias Sociales. I. Título.
 CDD 372.83

Leandro N. Alem - Ciencias Sociales IV es un proyecto ideado por MTH-Misiones Tiene Historia bajo el sello de la Editorial de las Misiones, desarrollado por el Parque del Conocimiento, la Municipalidad de Leandro N. Alem y MTH-Misiones Tiene Historia, bajo la dirección del Mgtr. Pablo Camogli.

Gobernador
Dr. Oscar Herrera Ahuad

Vicegobernador
Dr. Carlos Arce

Presidente de la Cámara de Representantes
Ing. Carlos Eduardo Rovira

Sociedad del Conocimiento SAPEM
 Presidenta
Dra. Claudia Noemí Gauto

Vice presidente
Lic. Sergio Libutti

Realizadores
 Idea, investigación histórica, redacción y propuesta pedagógica
Mgtr. Pablo Camogli

Investigación histórica, redacción y propuesta pedagógica
Esp. Juan Marcelo Albarracin

Asesora de contenido y corrección
Prof. Adriana Peñalva

Diseño y artística
DG Luis Gomez Rivetti

Imágenes, ilustraciones y recursos audiovisuales
Leandro "Tony" Acuña y Mariana Doronzoro

Una producción general de
MTH - Misiones Tiene Historia



Agradecimientos:
 Intendente Waldemar "Valdy" Wolenberg, Directora de Cultura Valeria Peripichay, Directora de Turismo Romina Wozniak, todo el personal de la municipalidad de Leandro N. Alem, Pedro Andersen, Director de la Escuela Normal, Graciela G. de Kuna, Docente investigadora Universidad Nacional de Misiones, Manfredo Ay, Marcelo Dacher - Presidente de la Comisión Organizadora de la Fiesta de la Navidad-, Luis Mieth, Presidente de COFRA, Isabela Durán y Cooperativa Citrícola Agroindustrial de Misiones Limitada.



ÍNDICE

1
La ubicación y el entorno natural
 págs. 4 a 7

2
La región antes de Alem
 págs. 8 a 11

RECREO
El juego del tiempo
 págs. 12 y 13

3
De Colonia Mecking a Alem
 págs. 14 a 17

4
El Siglo XXI en nuestra ciudad
 págs. 18 a 22

En #LeandroNAlem proponemos trabajar en forma transversal y cooperativa con habilidades y capacidades para el siglo XXI.



Estos códigos QR se pueden leer con celular o tablet y te brindarán más información sobre cada tema.

Uso de las TICs: capacidad de seleccionar, sintetizar y producir información mediante el uso de diversos soportes y medios.

Comunicación: capacidad de escuchar la opinión de los otros, comprender los mensajes recibidos y expresar ideas, sentimientos, opiniones y saberes propios.

Pensamiento crítico: capacidad de cuestionar los saberes impuestos y de adoptar una postura propia, fundada y consistente.

Autopercepción socio-cultural: capacidad de reconocerse como parte de la sociedad misionera, cuya identidad refleja la diversidad socio-cultural que caracteriza a nuestro pueblo.

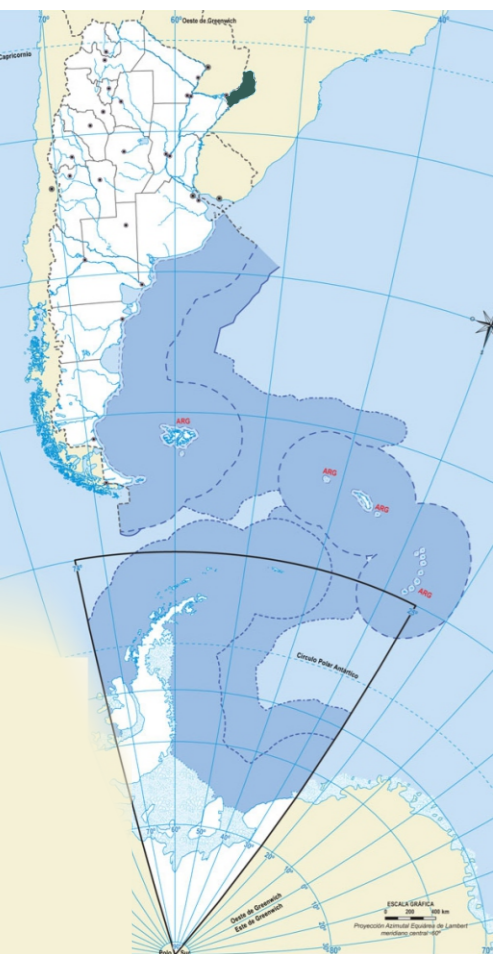
Trabajo colaborativo y solidario: capacidad de interactuar, colaborar y ser solidario con los semejantes.

Educación emocional: capacidad de generar espacios que propicien el desarrollo de habilidades socio-emocionales en las propuestas de enseñanza y aprendizaje, contribuyendo a generar entornos educativos saludables.

La ubicación y el entorno natural

Ubicación de Leandro N. Alem en el contexto misionero, argentino y regional. La organización institucional del departamento y el municipio. La naturaleza: flora y fauna.

La provincia de Misiones en el mapa de la República Argentina



Descargá los mapas de Argentina y de Misiones.

Fuente: Instituto Geográfico Nacional.

Alem, nuestro lugar en el mundo

El municipio de Leandro N. Alem forma parte del departamento homónimo, ubicado en la región centro/sur de la provincia de Misiones. Se trata del segundo departamento con la mayor cantidad de municipios: 8, apenas superado por el departamento Oberá, que cuenta con 9 localidades. Nuestro departamento se integra por los siguientes municipios, ordenados por tamaño, del mayor al menor: Cerro Azul (275 km²), Alem (199 km²), Arroyo del Medio (182 km²), Olegario Víctor Andrade (120 km²), Dos Arroyos (115 km²), Caá Yarí (107 km²), Gobernador López (100 km²) y Almafuerde (87 km²).

Misiones se encuentra en el extremo noreste de la República Argentina, con la particularidad de que la mayor parte de las fronteras misioneras son internacionales, dado que compartimos límites con Brasil, al norte y al este, y con Paraguay, al oeste. Hacia el sur, una estrecha franja de 100 kilómetros marca la divisoria con la provincia de Corrientes, a través de la cual nos vinculamos con el resto del país.

Según el censo nacional del 2022, la población del departamento es de 50.322 habitantes, el 10° departamento más poblado de Misiones, que tiene 17 departamentos en total. Por su parte, y según los datos del censo del 2010, Alem tenía 29.595 pobladores, siendo el 8° municipio más poblado entre los 77 que integran la provincia.

Leandro N. Alem

	Departamento	Municipio
Superficie	1.185 km ²	199 km ²
Puesto provincial por superficie	12° entre 17	40° entre 77
Población	50.322 hab.	29.595 hab.
Puesto provincial por población	10° entre 17	8° entre 77
Densidad de población	42 hab/km ²	148 hab/km ²

La organización territorial y administrativa

El municipio de Alem es el de mayor población del departamento y el 2° en tamaño, solo superado por Cerro Azul. Si bien el censo del 2010 registró 29.595 habitantes, el Instituto Provincial de Estadísticas y Censos (IPEC) estima que la población es de 33.409 en el año 2022.

La ciudad de Alem es la cabecera del departamento y del municipio, que cuenta con otros núcleos poblacionales o picadas, como Villa Libertad, Chacabuco, Flor de Julio, Itatí y Once Vueltas. Alem integra el departamento homónimo, que fue creado el 26 de diciembre de 1956, fecha en la que se estableció la división definitiva en 17 departamentos. Por su ubicación céntrica, Alem limita con varios departamentos. Candelaria al Norte, Capital y Apóstoles al Oeste, Concepción y San Javier al Sur y Oberá al Este.



Mapa de Leandro N. Alem Fuente: Atlas de Misiones-IPEC.



El departamento de Leandro N. Alem en el mapa de Misiones



Fuente: Atlas de Misiones-IPEC.

El gobierno

La estructura de gobierno de nuestro pueblo es propia de una República representativa, esto es, con división de poderes y con autoridades electas por el voto popular de la ciudadanía. La cabeza del Poder Ejecutivo es el intendente, quien designa a los secretarios de gobierno que lo acompañan en la gestión cotidiana. El Poder Legislativo lo representa el Concejo Deliberante, que en nuestro caso se integra con 7 concejales. Por último, el Poder Judicial lo representa el Juzgado de Paz.

El ambiente en que vivimos



Municipio de Leandro N. Alem.

El ambiente en Misiones presenta dos ecorregiones. Al sur, la ecorregión de campos y malezas. De Santa Ana para el norte, la ecorregión de la selva Paranaense. Si bien el entorno original de Alem era selvático, la acción antrópica, o sea, de los humanos, la transformó en una región de campos para cultivo.

La selva misionera es uno de los bosques de mayor diversidad del mundo y el segundo más importante del continente americano, luego del Amazonas. De las 47 millones de hectáreas originales de la selva Paranaense que se extendían por Misiones, Brasil y Paraguay, solo se conserva el 16,8%, la mayor parte en nuestro territorio provincial. Esto se logra a través de un sistema de protección ambiental integrado por Parques Nacionales, provinciales, municipales y reservas privadas. En el municipio de Alem no contamos con reservas naturales, pero sí con un Arboretum, del que hablaremos más adelante.

El clima en Misiones es subtropical sin estación seca. Esto quiere decir que llueve durante todos los meses del año, con niveles totales que van entre los 1500 a 2500 milímetros. La temperatura media anual es de 20 grados centígrados, con máximas en verano superiores a los 40 grados y habituales heladas en invierno, en especial en la zona centro de la provincia y en las áreas rurales. Otro aspecto característico es la elevada humedad, siendo el promedio mensual superior al 80%.

● El agua, nuestro recurso natural

Por su condición de provincia mesopotámica, o sea, rodeada de ríos, y la cantidad de precipitaciones anuales, Misiones cuenta con el agua como su principal recurso natural. De hecho, 1.367 kilómetros de la frontera misionera es de tipo hídrica, mientras que solo 54 kilómetros son terrestres o de frontera seca.

Las sierras centrales de Misiones determinan la divisoria de aguas, de las que surgen cerca de 800 arroyos que descienden hacia el Uruguay o el Paraná. Se trata de arroyos cortos, caudalosos y accidentados por saltos, cascadas y/o correderas. En nuestro municipio se destacan los arroyos Arreame, Yacutinga II, Once Vueltas y Tacuara, entre otros.

El arroyo Once Vueltas.

● La flora y la fauna

La característica del medio ambiente en el que vivimos es el fruto de la acción del hombre para generar un espacio productivo, pero no siempre fue así. Hasta hace unas décadas atrás, todo era monte y selva. Esa selva perdura en las zonas protegidas de la ecorregión de la Selva Paranaense.

La fauna misionera es diversa y vistosa. En la selva paranaense habitan el 50% de las especies que existen de vertebrados, el 60% de peces, el 54% de aves y el 42,6% de mamíferos. El animal característico de Misiones es el yagareté, el tercer felino más grande del mundo, luego del tigre y el león, que se encuentra en peligro de extinción. El oso hormiguero o yurumí, el tapir o anta y el tirica, son otros animales con riesgo de extinción.

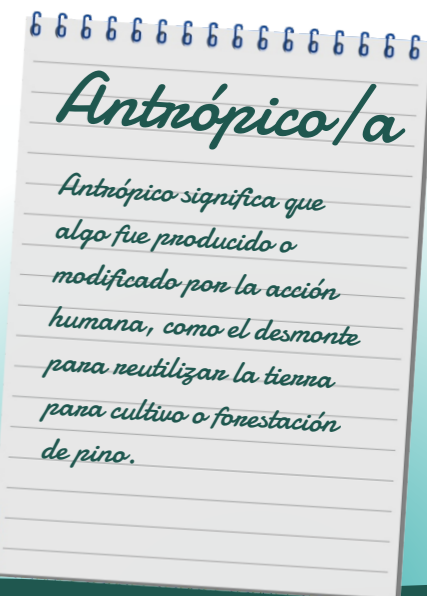
Misiones reúne más de 500 especies de aves, entre las que se destacan los tucanes y cerca de 270 especies de peces, como el dorado, el surubí, la boga y el pacú.

La flora se puede dividir en cuatro estratos o pisos de vegetación:

1. El más bajo se desarrolla hasta los 3 metros de altura, con plantas herbáceas, como los helechos.
2. El siguiente, es el de los árboles de tipo arbustos, de entre 3 a 10 metros.
3. Estrato dosel, formado por árboles que miden entre 10 y 20 metros de alto, donde la arboleda forma, como si fuera una extensa alfombra verde, que cubre todo el terreno.
4. Por sobre ellos, y con hasta 40 metros de alto, encontramos a los gigantes de la selva: la araucaria, el guatambú y el palo rosa, entre otros.



En Misiones la tierra es roja debido a la presencia de óxido de hierro.



#ACTIVIDADES

El entorno natural de Leandro N. Alem

1. Respondan a las siguientes preguntas:
 - a. ¿Cuántos municipios integran el departamento de Alem? ¿Cuáles son esos municipios?
 - b. ¿Qué tipo de gobierno tiene el municipio de Alem?

2. Expliquen en un párrafo las características principales del clima en Misiones.

3. En un mapa político de Misiones completen las siguientes actividades:
 - a. Resalten en verde el límite del departamento Leandro N. Alem.
 - b. Pinten en rojo el municipio de Alem.
 - c. Ubiquen los ríos Paraná, Uruguay, Iguazú, San Antonio y Pepirí Guazú, límites hídricos de Misiones.



¡Descargate el mapa de Misiones y hacé la tarea!

La región antes de Alem

Los pueblos originarios en Misiones. Las Misiones jesuítico-guaraníes. El prócer Andrés Guacurarí y Artigas. Las etapas de la ocupación de Misiones. El Territorio Nacional. Los latifundios. La Provincia de Misiones.

Las Misiones jesuítico-guaraníes

A partir de 1492, con la llegada de Cristóbal Colón, América fue invadida por conquistadores portugueses y españoles. Los primeros desde San Pablo y, los segundos, desde Asunción del Paraguay, iniciaron la conquista de la región guaraníca. En virtud de las diversas formas de resistencia que encontraron por parte de la población originaria, es que las autoridades coloniales españolas convocaron a los padres de la Compañía de Jesús para que desplegaran el método de la conquista espiritual.

La Compañía de Jesús es una orden religiosa perteneciente a la Iglesia Católica que fundó reducciones en varios lugares del mundo y que, en esta zona, desarrolló, junto a los guaraníes, una experiencia muy particular: la de las Misiones guaraní-jesuíticas. En el momento de mayor auge de las Misiones había 30 pueblos, once en el actual territorio provincial.



Mapa con los 30 pueblos guaraní-jesuíticos. Como se observa, el sur de nuestra provincia se ubica en el centro del territorio ocupado por las Misiones. Fuente: Maeder, Ernesto y Gutiérrez, Ramón, Atlas histórico del Nordeste Argentino, Instituto de Investigaciones Geohistóricas, Resistencia, 1995.

La vida en las Misiones

La vida en los pueblos se organizaba en torno a las actividades productivas y las espirituales. En cada una de las Misiones vivían entre 2.000 y 5.000 guaraníes, bajo el control directo de dos o tres padres jesuitas, los que compartían el poder con el Cabildo local, integrado por nativos.

Cada familia guaraní tenía una porción de tierra para su propio sustento, pero todos debían trabajar en las tareas comunitarias, como la construcción, la cosecha, la ganadería o el servicio militar, según correspondiera. El resto del día lo dedicaban a las actividades religiosas, como asistir a misa o participar de las celebraciones y procesiones. Las y los niños asistían al colegio, en el que los propios sacerdotes les enseñaban a leer, escribir y matemática.

Los pueblos eran todos parecidos, con una amplia plaza central. Hacia el costado más alto del pueblo se ubicaba la iglesia, el colegio y la residencia de los padres. Sobre los tres costados restantes se distribuían las casas en las que vivía cada familia. Estas casas eran de forma alargada con divisiones internas, para que cada grupo familiar tenga su propio espacio.

Los antiguos habitantes

Los estudios arqueológicos establecen que el actual territorio de Misiones comenzó a ser ocupado hace 20.000 años. Entre los 12.000 y 2.000 años atrás predominó la cultura Mocoretá-Ulf Monsted, integrada por pueblos nómades cazadores-recolectores. Nómades significa que recorrían el territorio en procura de alimento, el que obtenían de la caza de animales, la pesca y la recolección de frutos, raíces y plantas.

En un momento, estos grupos coexistieron con los pueblos denominados Jé, quienes ya tenían cierto conocimiento de la agricultura y que ingresaron desde Brasil hace unos 4.000 años atrás.

Los guaraníes


Los guaraníes fueron el último pueblo originario en ocupar la actual Misiones. Unos 2.000 años atrás comenzaron a ingresar al territorio y, desde entonces, diversas parcialidades de este pueblo habitan nuestra provincia. Los actuales mbyá son una de esas parcialidades guaraníes.

Gracias al dominio de la agricultura, a su organización social y a su capacidad guerrera, es que los guaraníes controlaron buena parte del territorio, empujando a los grupos Jé hacia la región central y más alta de las serranías misioneras. En aquella época, los guaraníes utilizaban los ríos y arroyos para trasladarse de un lugar a otro. Además del cultivo de maíz, batata, mandioca, porotos, los guaraníes recolectaban frutos y cazaban animales y pescaban para complementar su alimentación.

La arqueología

La arqueología es una disciplina que estudia a las sociedades más antiguas, a través de sus obras y restos materiales, como edificios, monumentos, pueblos o elementos más pequeños, como las herramientas líticas, fabricadas en piedra.

Casas subterráneas características de los pueblos originarios que habitaron la región de la costa del Paraná.



#DIGITAL La batalla de Mbororé

El 11 de marzo de 1641 el ejército guaraní-jesuítico venció a los bandeirantes en la batalla de Mbororé, a partir de la cual las Misiones iniciaron una etapa de consolidación y auge.



youtu.be/EooNEWYwej4

Andresito

el prócer misionero



Andrés Guacurari, Comandante General de Misiones, obra de Gerónimo Rodríguez.

Al producirse la revolución de Mayo, en 1810, el gobernador de Misiones, Tomás de Rocamora, adhirió de inmediato a la Primera Junta de Buenos Aires, algo que no hizo el gobierno de Paraguay. Ante esta situación, la junta envió un ejército al mando de Manuel Belgrano hacia Misiones y Paraguay. El futuro creador de la bandera pasó por nuestra provincia entre finales de 1810 y comienzos de 1811.

Luego de esto, buena parte de los guaraníes de las Misiones adhirieron a las ideas federales impulsadas por José Gervasio Artigas, quién en 1815 se convirtió en el Protector de los Pueblos Libres. Frente al proyecto centralista de Buenos Aires, las provincias de Misiones, Corrientes, Entre Ríos, Santa Fe y la Banda Oriental (el actual Uruguay), conformaron la Liga bajo el liderazgo de Artigas y se consideraron independientes de España luego del Congreso de Arroyo de la China, del 29 de junio de 1815.

● Andresito

En 1815 Artigas designó a su hijo adoptivo, Andrés Guacurari y Artigas como Comandante General de las Misiones. Andresito gobernó la provincia entre 1815 y 1819. Entre otras medidas, impulsó la producción industrial de pólvora, la explotación y comercialización de yerba e intentó la recuperación del aparato productivo con la introducción de ganado enviado por el propio Artigas.

De todas formas, la principal actividad de Andresito fue la militar. Primero recuperó los departamentos de Concepción y Candelaria, en 1815. Luego se dedicó a defender a la provincia de los ataques luso-brasileños y paraguayos. Además, en 1818, invadió Corrientes para reponer en el cargo al gobernador federal, que había sido depuesto.

En 1819 el Comandante misionero fue capturado y enviado prisionero a Río de Janeiro. Poco después, Artigas también fue derrotado y emigró a Paraguay. Para 1820 la experiencia del federalismo artiguista había concluido.



José Gervasio Artigas, Protector de la Liga de los Pueblos Libres y padre adoptivo de Andresito.

● Del Territorio Nacional a la provincia

Luego de la captura de Andresito y del fin de la experiencia federal artiguista, Misiones perdió el carácter institucional de provincia, algo que recién se restableció más de un siglo después. En principio, toda la costa del Paraná fue ocupada por Paraguay. Esta situación duró hasta 1865, cuando en el marco de la guerra de la Triple Alianza contra aquel país, las tropas argentinas recuperaron la posesión de toda la margen izquierda del Paraná.

Entre 1865 y 1881 Misiones quedó bajo la administración de Corrientes. En diciembre de 1881 el presidente de la Nación, Julio Argentino Roca, creó el Territorio Nacional de Misiones y designó a su hermano, Rudecindo, como primer gobernador. Antes de la creación del Territorio Nacional, Corrientes vendió la totalidad de las tierras públicas de Misiones. Buena parte de estas tierras las compraron 3 personas, lo que generó enormes latifundios. Uno de ellos era el del propio gobernador Roca, que se adueñó de miles de hectáreas.

En 1953, luego de años de lucha provincialista, el presidente de la Nación Juan Domingo Perón, restituyó a Misiones el carácter institucional de provincia. Desde entonces, somos la Provincia de Misiones.



El Presidente Juan Domingo Perón restituyó el rango institucional de provincia para Misiones, en diciembre de 1953.



Latifundio

Un latifundio es una gran extensión de tierra en manos de un solo dueño. Rudecindo Roca fue el mayor latifundista de Misiones.



#ACTIVIDADES

La historia antes de Alem

- Respondan a las siguientes preguntas:
 - ¿Cuáles fueron los pueblos originarios que poblaron estas zonas y cuál de ellos logró imponerse sobre los otros?
 - ¿Quiénes lograron la conquista espiritual de los guaraníes?
 - ¿A qué idea adhirieron los guaraníes misioneros en el marco de la revolución y la independencia?
 - ¿Cuál era la relación entre Andrés Guacurari y José Artigas?

2. Elaboren una línea de tiempo entre 1810 y 1881, colocando los principales sucesos y las distintas etapas institucionales.

3. Realicen un dibujo alegórico de la figura del prócer provincial Andrés Guacurari y Artigas.

El juego del tiempo

#LeandroNAlem

Instrucciones:

¡Bienvenidos al juego del tiempo! Vamos a viajar desde la vieja colonia Mecking hasta nuestra actual ciudad de Alem. Al igual que los antiguos colonos deberemos pasar dificultades y esforzarnos para llegar a nuestros días. ¿Se animan?

Jugar es muy fácil, solo necesitan unas fichas y un dado. Las fichas pueden ser cualquier cosa: tapitas de botella, botones, papeles de colores, piedritas, lo que sea, pero cada uno debe saber bien cuál le corresponde.

Primero tiran el dado una vez para definir quién empieza. El que saque el número más alto comienza tirando el dado y avanzando hasta el casillero que corresponda.

¡Atención! Como en la historia de todo pueblo, en este juego habrá momentos de avance y otros de retroceso. En el camino habrá casillas que te harán perder un turno y otras que te permitirán tirar otra vez.

Gana el juego el primero que llega a Alem, para ello, tienen que hacerlo con el número exacto, si se pasan vuelven para atrás las casillas que indique el dado.

De Mecking a Alem

SALIDA (1) (2) (3) (4) Selva frondosa (5) (6) (7) (8) Apertura de la picada, tira otra vez (9) (10) (11) Desborde del río (12) (13) (14) Inauguración de escuela, tira otra vez (15) (16) (17) (18) (19) Helada destruye cultivos (20) (21) (22) (23) Alem, nuevo nombre, tira otra vez (24) (25) (26) (27) (28) (29) Golpe de Estado (30) (31) (32) Elecciones democráticas, tira otra vez (33) (34) (35) (36) Sequía (37) (38) (39) (40) Excelente cosecha, tira otra vez (41) (42) (43) Corte de luz (44) (45) Fiesta de la Navidad, tira otra vez (46) (47) (48) (49) **LLEGADA**

De Colonia Mecking a Alem

La inmigración en Misiones. La ocupación del espacio de Colonia Mecking. Los primeros tiempos del pueblo. El cambio de nombre: Leandro N. Alem. Proceso institucional.

● Caminos en el monte

En las primeras décadas del siglo XX, Misiones comenzó a recibir a miles de inmigrantes provenientes de diversos lugares del mundo. Paraguayos, brasileños, japoneses, alemanes, suizos, polacos, ucranianos, rusos, españoles, italianos, franceses, entre muchos otros, poblaron nuestro territorio.

La colonización en Misiones se realizó de tres maneras diferentes. Primero, la colonización oficial, impulsada por el Estado, como la que se registró en la zona sur, en los municipios de Apóstoles y Azara. Segundo, la espontánea, a partir del ingreso de colonos a través de las picadas, situación que se dio, principalmente, en la zona centro, en los actuales departamentos de Oberá y Leandro N. Alem. Por último, la realizada por empresarios o emprendedores, que compraban tierras y luego las revendían a nuevos colonos. Ese fue el caso de varios municipios de la costa del Paraná, como Montecarlo, y Eldorado. En el caso de Alem se registró un modelo intermedio, con picadas y colonizaciones creadas por el Estado y otras zonas que fueron ocupadas por inmigrantes espontáneos, atraídos por familiares o conocidos del mismo origen que los impulsaban a instalarse en la región.

● De Picada San Javier a Cerro Corá

En 1902, el presidente Julio Argentino Roca ordenó la apertura de un camino entre San Javier y Cerro Corá, con el objetivo de facilitar las comunicaciones entre la costa del Uruguay y las del Paraná. La realidad es que se trató de una picada abierta en el monte de

apenas dos metros de ancho, pero que sirvió de acceso para el arribo de los primeros colonos, a partir de 1904.

En un principio se generaron dos núcleos poblacionales. Uno, en el km 47, con la gente proveniente de Bonpland, el otro, en el km 32, actual Alem, con pobladores que ingresaron por San Javier. En este último caso, por lo general eran de origen brasileño-alemán. O sea, eran los hijos, ya nacidos en Brasil, de los primeros alemanes que llegaron al vecino país y que, sin acceso a la tierra, decidieron cruzar a Misiones.

● Los primeros colonos

El agrimensor Francisco Fouilland fue el encargado de abrir la picada, la que en 1904 comenzó a recibir la llegada de las primeras familias que la poblaron, en chacras de 25 hectáreas que el gobierno del Territorio Nacional comenzó a entregar. El entorno era muy diferente al actual, ya que todo el territorio estaba cubierto por un denso monte propio de la selva Paranaense. Además, toda la zona estaba surcada por arroyos de diversos tamaños, que dificultaban el traslado de un lado a otro.

¿Cómo era la vida de los primeros habitantes de nuestro pueblo? Era muy sacrificada. En principio, debían comenzar a limpiar el terreno, cortando los árboles gigantes de la selva, sacando las malezas y demás vegetación. Luego de limpiar una porción se levantaba la vivienda, la que en los comienzos se hacía con hojas de palma y paredes de barro. El piso era de tierra. Cuando el terreno estaba limpio comenzaba la producción. Una parte se destinaba a cultivos que servían de alimentos, como maíz, mandioca, calabaza y porotos, entre otros. La otra parte, a siembras para la venta, como el tabaco y la yerba, que fueron los principales productos primarios en los orígenes del pueblo.

Con el paso del tiempo, las casas de barro se cambiaron por construcciones de madera y, recién en la década de 1920, aparecieron las primeras viviendas hechas con ladrillos, algo que se generalizó en los años siguientes.


En 1912, el gobierno de Misiones encomendó al agrimensor Ricardo Pillado Matheu la mensura de la Colonia Agrícola Picada San Javier a Cerro Corá, para la posterior entrega de nuevos lotes a las numerosas familias de inmigrantes que arribaban al Territorio Nacional. En esta labor ya se reservaron los lotes que luego darían forma al centro de nuestra actual ciudad.



Un viejo automóvil cruza el arroyo Mártires en su camino a Alem. Fuente: Museo Histórico Temático de Alem.



Vista panorámica de la Av. San Martín. Fuente: Museo Histórico Temático de Alem.



Vista panorámica de Colonia Mecking, en 1924. Fuente: Museo Histórico Temático de Alem.



Mensura

La mensura se realiza para ubicar, determinar y delimitar un terreno. En el caso de Misiones se efectuaron numerosas mensuras para distribuir tierras entre los colonos y establecen el diseño de los nuevos pueblos que iban surgiendo.

#DIGITAL

La colonización de Alem

Los primeros colonos que poblaron Leandro N. Alem provenían de Europa y de Brasil.



youtu.be/zDmSi7Apmdc



Enrique Mecking fue un emprendedor y comerciante de gran protagonismo en los orígenes de Alem.

Colonia Mecking

Uno de los colonos que llegaron a esta región a comienzos del siglo XX fue Enrique Mecking, proveniente de Santa Catalina, Brasil, quién instaló un negocio de ramos generales. Estos comercios eran una especie de grandes almacenes que vendían todo tipo de productos, desde alimentos hasta herramientas. Posteriormente, se instaló allí la oficina de correo, por lo que se generalizó el nombre de colonia Mecking para referirse al poblado.

Este emprendedor tenía, además, la ventaja de saber tres idiomas, por lo que solía traducir o escribir cartas para el resto de los colonos que no sabían español o que eran analfabetos, algo muy común en la época. De esta forma, su casa y negocio de ramos generales se transformó en el centro principal de reunión y de paso de los habitantes de la colonia.

● El nombre de Alem

A fines de 1926 el gobernador del Territorio Nacional de Misiones Héctor Barreyro decidió modificar la denominación de Mecking por la de Leandro N. Alem. El 26 de diciembre de aquel año el propio gobernador asistió al acto formal de cambio de nombre de la localidad.

Leandro Alem fue protagonista de intensas luchas por la democratización del país. Protagonizó la Revolución del Parque, en 1890 y, al año siguiente, fue fundador de la Unión Cívica Radical. Alem se suicidó en 1896 sin llegar a ver el principal logro del radicalismo: la sanción de la ley del voto secreto, obligatorio y universal, en 1912 y la llegada a la presidencia del primer presidente democrático, Hipólito Yrigoyen.

Las primeras autoridades de nuestro pueblo fueron los miembros de la comisión de fomento, que se instauró el 9 de enero de 1929. La misma fue presidida por Ángel Corti. Recién el 11 de noviembre de 1951 los habitantes de Alem votaron por primera vez a sus autoridades locales, siendo electo Justo Sacido, del partido peronista, como presidente del Concejo Municipal.

Con la provincialización de Misiones, en 1953, la Constitución provincial -sancionada al año siguiente- estableció la división de los gobiernos municipales en Poder Ejecutivo, a cargo del intendente, y Poder Legislativo, representado por el Concejo Deliberante. Debido al golpe de Estado de 1955 contra el presidente Juan Perón, recién en 1961 se eligió al primer intendente, que fue Pedro Graffner.



Carro antiguo utilizado por los colonos para trasladarse y transportar mercadería. Imagen Turismo Alem.




● Un pueblo que crece

Como todo pueblo que va creciendo, Alem también comenzó a desarrollarse con la llegada de nuevos servicios y la instalación de instituciones públicas fundamentales para atender temas como la salud, la educación o la seguridad. La década de 1930 fue muy importante en este sentido. En 1934 se amplió el pueblo con la incorporación de 11 nuevas manzanas, algo que se repitió en 1957, debido al crecimiento poblacional de Alem.

En 1935 llegó el teléfono, con la creación de la central telefónica y en 1939 se instaló la primera usina eléctrica, destinada al alumbrado público. Recién en 1952 se conformó la Cooperativa Eléctrica que permitió llevar la luz a todas las casas de la ciudad. Otro hito importante de esa década fue la construcción de puentes sobre los arroyos Mártires (en 1931) y Arreamé (1936), que facilitaron las comunicaciones y el transporte.

En cuanto a la salud, los primeros médicos fueron particulares que se dedicaron a la atención primaria, pero sin el equipamiento adecuado para atender casos complejos. En 1944 se creó el Hospital de Caridad, luego denominado Hospital Rural Regional y actualmente conocido como SAMIC Alem, el que se mudó a su moderno edificio el 20 de junio de 1972.

La primera escuela primaria fue la N° 62, inaugurada en el Km 47 en 1911. En 1950 la escuela se mudó a su actual edificio. Luego le siguieron la Escuela N° 83, en 1918 y la Escuela N° 231, en 1939.



Docentes y alumnos de las Escuela N° 62, en una fotografía de 1925, cuando la institución tenía solo 14 años de existencia. Fuente Museo Histórico Temático de

#DiGiTAL

La Normal

La escuela Normal de Alem fue creada en 1956 y comenzó a funcionar al año siguiente. En 1962 se inauguró su maravilloso edificio, que es Patrimonio Arquitectónico Nacional y Provincial.



youtu.be/uvUHkrpTXCM

El imponente edificio de la Escuela Normal de Alem.



#ACTIVIDADES

La colonización de Alem

- Respondan a las siguientes preguntas:
 - ¿Cuáles fueron las tres formas de colonización que se registraron en Misiones?
 - ¿Por dónde ingresaron los primeros colonos a Alem?
 - ¿Por qué se denominó Colonia Mecking a

- este pueblo?
- ¿Quién fue Leandro N. Alem?

- Confeccionen una línea de tiempo con los principales sucesos del municipio y la provincia entre 1925 y 1950.

El siglo XXI en nuestra ciudad

El crecimiento de Alem. El trabajo y las actividades productivas. Nuestras fiestas populares. La Fiesta de la Navidad. Espacios públicos.

● Estabilidad institucional y crecimiento

Recién a partir de 1983, con la recuperación de la democracia, la provincia y el municipio alcanzaron la estabilidad institucional necesaria para avanzar en una senda de crecimiento y desarrollo. Desde entonces, tanto los gobernadores como los intendentes fueron electos por el voto de la ciudadanía en elecciones libres.

Los jefes comunales de Alem fueron Pablo Andersen (1983-1987), José Günther (1987-1991), Pablo Andersen (1991-1995), Carlos Jarque (1995-1999), Pablo Andersen (1999-2003), Waldemar Wolenberg (2003-2011), Diego Sartori (2011-2019) y Waldemar Wolenberg (2019-2023).

El siglo XXI marca una etapa de transformación del municipio de Alem. Lentamente dejamos de ser un pueblo para convertirnos en una importante ciudad de la zona centro, vinculada al resto de la provincia y al Mercosur gracias a las mejoras en la infraestructura vial, como la pavimentación de rutas y la construcción de puentes.

● La producción

En los orígenes del pueblo, los colonos se dedicaron a los cultivos tradicionales, como el tabaco, la yerba y el té. Durante mucho tiempo esa fue la principal actividad productiva, no solo de Alem, sino de buena parte de los pueblos de la zona centro. De hecho, nuestra localidad es conocida como la capital provincial del tabaco. Esto se modificó en el siglo XXI, que



Imagen aérea de la primera planta de Cofra en Alem.

actualmente se caracteriza por la diversidad productiva. ¿Qué quiere decir esto? Que en la actualidad se producen una mayor cantidad de productos, no solo materias primas sino también industrializados.

Por ejemplo, ahora en las chacras de Misiones no solo encontramos yerba o té, también hay cítricos, hortalizas y una amplia variedad de animales para consumo, como pollos, cerdos, vacas y peces.

● El cooperativismo

Debido a las características del acceso a la tierra en los primeros tiempos de la colonización de Misiones, el municipio de Alem se pobló con pequeños y medianos propietarios. Esto quiere decir que cada familia contaba con una porción de tierra limitada, la que les permitía producir lo necesario para alimentarse y obtener algún recurso extra para comercializar, como yerba o tabaco. El problema era que al ser productores muy pequeños siempre quedaban sujetos a las condiciones de compra de los grandes propietarios o acopiadores de materia prima.

Para afrontar esta dificultad es que se generalizó en Misiones, durante las primeras décadas del siglo XX, el modelo cooperativo. El mismo consiste en la asociación de decenas o cientos de pequeños productores, que se agrupan para comercializar por cantidad a través de las cooperativas y así, unidos, logran la fuerza suficiente para ser competitivos y evitar abusos en los precios.

En Alem existe una larga tradición cooperativista, ya que la primera entidad de este tipo se formó en 1930, la Cooperativa de Picada Libertad. En la década de 1980 surgió la Cooperativa tabacalera y de esta última entidad se desprenden dos nuevas cooperativas en el marco de la diversificación productiva de las últimas décadas. Por un lado, Cofra, la Cooperativa Frigorífica Alem, dedicada a la producción de cerdos y, por otro lado, la Cooperativa Cítrica Agroindustrial de Misiones, especializada en la producción de cítricos. Esta última surgió en el año 2017 y, en la actualidad, produce cerca de 18.000 toneladas de fruta al año.



Cooperativismo

El cooperativismo es la unión de pequeños y medianos productores en una entidad que les permita comercializar sus productos en mejores condiciones de venta.

#DIGITAL

Cofra, el gigante del cerdo

La Cooperativa Frigorífica Alem es uno de los mayores productores de cerdo del país y sus productos son de altísima calidad. ¿Querés conocer cómo funciona? ¡Vení, que acá te lo mostramos!



youtu.be/jX5J0JXNKjs



El tabaco fue uno de los principales productos de la economía de Alem hasta comienzos del siglo XXI.



Pileta de piscicultura en una chacra misionera. Gracias a estos piletones los chacareros cuentan con peces, tanto para su consumo como para comercializar.



La fiesta de la Navidad



Todos los años miles de visitantes llegan hasta Alem para participar de las actividades de nuestra fiesta navideña.

#DIGITAL

La Fiesta

La historia y el presente de la Fiesta Nacional de la Navidad del Litoral es parte de nuestro pueblo



youtu.be/N3gY4bzT9DM

La principal celebración de nuestro municipio es la Fiesta Nacional de la Navidad del Litoral, que todos los meses de diciembre reúne a miles de personas en el Parque de la Navidad de Alem. Esta fiesta surgió en 1995 con el objetivo de reunir a todas las comunidades religiosas que tienen al nacimiento de Jesús como uno de los acontecimientos más importantes de su liturgia. En los primeros tiempos la celebración se centró en la presentación de coros religiosos y obras de teatro dedicadas al tema.

A partir del año 2011 la fiesta se reorganizó y se la relanzó, con el objetivo de convertirla en un gran atractivo turístico-religioso para la ciudad. Para ello, la municipalidad conformó una Comisión Organizadora, que fue la encargada de diseñar los detalles de la nueva fiesta, que pasó a contar con más atractivos, artistas de renombre tanto provincial como nacional y de embellecer el Parque temático, hasta convertirlo en un punto de reunión para miles de visitantes que se acercan cada año. En esta tarea colaboraron todas las iglesias locales, además de otras instituciones públicas y de la comunidad en general, que se sumaron al proyecto de convertir a Alem en la sede de la mayor fiesta navideña del país.

Merced a este trabajo es que el 6 de diciembre de 2013, el Ministerio de Turismo de la Argentina emitió la Resolución N° 508 que designa a esta celebración como la Fiesta Nacional de la Navidad del Litoral, algo que luego fue ratificado por una ley del Congreso de la Nación.

En el año 2015 se firmó un convenio con la Cooperativa Agroindustrial de Misiones por el cual esta entidad otorgó en comodato a la municipalidad el predio que actualmente ocupa la Fiesta. Esto permitió generar un espacio específico para la celebración, mejorar las instalaciones y acondicionar, en forma permanente, el lugar en que todos los años se realiza la festividad.



Navideños



La ciudad de Alem se viste de fiesta en cada mes de diciembre.

La Fiesta de la Navidad cuenta con numerosos atractivos, algunos permanentes y otros que se repiten en cada nueva celebración. Hay dos momentos que son tradicionales, uno es la ornamentación de la ciudad, que se realiza en los días previos para vestir de gala a las calles y espacios públicos de Alem. Y, el otro, es el desfile de 20 carrozas que recorren la vida de Jesús. Buena parte del trabajo de preparación de los adornos y de las carrozas se realizan en el Taller permanente de la Fiesta, un espacio dedicado a la confección de estos adornos. Para ello toda la comunidad colabora con el reciclaje de botellas de plásticos y otros elementos que se reutilizan en la fabricación.

También se destacan en la exposición: la muestra de los pesebres, la del Antiguo Testamento y la que representa la vida en los tiempos de Jesús. Un sitio adorado por las y los niños es la alegoría de Papá Noel.

Además de estos atractivos, la Fiesta sirve para la realización del concurso nacional de cuentos navideños, un desfile de mascotas, una carrera navideña, un torneo de ajedrez y un encuentro de escultores.

Fiestas y presidentes

En Alem se realizan otras fiestas importantes, como la Fiesta Provincial de la Cerveza, la Fericoop, que es la Fiesta Provincial de las Cooperativas y la celebración de la Semana Santa en Alem, que se realiza en el Predio de la Navidad.

A lo largo del tiempo, tres presidentes de la Nación visitaron nuestro pueblo. El primero de ellos fue el general Edelmiro Farrell, quién pasó por Alem en 1944, de camino a Oberá y luego de participar en Posadas de la 1° Fiesta Nacional de la Yerba Mate, el 1° Congreso Nacional del Tabaco y la 2° Muestra del Trabajo Regional, que se realizaron en la capital provincial.

En 1987 el presidente Raúl Alfonsín participó de la inauguración de la planta de la Cooperativa Tabacalera, mientras que Carlos Menem nos visitó en dos oportunidades, una en 1992 para la ampliación de la planta tabacalera y otra en 1995, para la apertura de las instalaciones de Cofra.



El presidente Alfonsín nos visitó en 1987. Es uno de los tres presidentes que estuvieron en Alem.

Arboretum "La Forestal"

En el parque se llevan a cabo múltiples actividades con vistas a la integración cultural.



#DIGITAL

La Forestal

El arboretum tiene más de 80 años en Alem, dedicado a la conservación de flora, tanto nativa como exótica.



youtu.be/6vseU-nveNM

Cuando llegaron los primeros colonos, la zona era muy distinta a cómo la vemos en la actualidad. El terreno estaba cubierto por una densa selva paranaense, que los nuevos pobladores fueron cortando para instalar sus viviendas, plantar alimentos y productos para comerciar y abrir caminos que facilitarían las comunicaciones. Esta acción modificó el ambiente y puso en peligro de extinción a muchas especies, tanto de la flora como de la fauna misionera.


Ante el avance de la deforestación se creó el 29 de octubre de 1937 la Estación Forestal Demostrativa de Misiones, hoy conocida como el Arboretum municipal "La Forestal". Fue creado para cuidar la riqueza forestal del territorio misionero, que se veía amenazado por la tala indiscriminada de la selva y la repoblación de especies exóticas sin un uso controlado. Misiones contó con tres de estas estaciones experimentales de la flora.

Una de las actividades principales fue la observación de especies autóctonas y exóticas, como así también la producción de plantas destinadas a la forestación y a la experimentación. Uno de los objetivos era conocer la adaptación de plantas exóticas al suelo misionero.

A partir de la década de 1960 la estación sufrió algunos cambios y pasó a depender de distintos organismos nacionales hasta su cierre, en la década de 1990. En ese momento, La Forestal pasó a manos de la provincia quien, en 1995 la transfiere al municipio mediante Ley N° 24.551, convertido en Patrimonio Municipal por Ordenanza N° 027/96. "El 8 de octubre de 2019 fue declarada Área Natural Protegida por la legislatura provincial, con categoría de Reserva de Usos Múltiples en el marco de la Ley XVI-N° 29".

Actualmente el Arboretum conserva más de 50 especies vegetales representativas de Misiones y el mundo. Además, el sitio permite el avistaje de aves que utilizan los árboles para alimentarse y construir sus nidos.

Enormes y majestuosos árboles se puede apreciar en este espacio municipal destinado a la protección de especies vegetales.



El emblema



El escudo municipal de Alem fue establecido por Ordenanza municipal N° 28 del 12 de noviembre de 1974. El fondo verde remite a la selva, cruzada por una franja roja que representa la primera picada abierta a machete y hacha, y otra franja gris, que simboliza la ruta provincial. En el centro, un ramillete de flor del tabaco y el nombre Mecking. Y dos fechas, 1915, por la apertura del camino, y 1926 por la imposición del nombre de Alem.

Nuestra canción



La canción oficial de Leandro N. Alem fue presentada en sociedad el 26 de diciembre de 2009. Se titula "Alem, terruño de ensueños", con letra de Rolando Quiñones y música de Sergio Omar Abran, Yari Robinson Luon y Rolando Quiñones. Fue aprobada por ordenanza municipal III - N° 12.

Museo histórico



El Museo Histórico Temático de Alem surgió del impulso de la profesora Isabela Durán y sus alumnos de la Escuela N° 62, en 1999. Ellos comenzaron a reunir partes de la historia del pueblo y ese proyecto luego fue puesto en valor por la Dirección de Turismo. El Museo ocupa el sitio en donde funcionó, entre 1938 y 2016, la municipalidad local.

Museo de autos



El Museo Pedro Faryluk reúne una colección de autos y objetos antiguos. Fue inaugurado en Alem en el año 2002. Si querés ver más sobre este museo, mirá el video.



youtu.be/RIbbDvV8Mcc

L. N. ALEM en 7 postales

¿Qué hora es?



La Plaza del Reloj de flores es un sitio muy particular por la obra que nos permite saber qué hora es. El reloj ubicado en la plazoleta de Av. Del Libertador y Los Suecos funciona con energía solar captada a través de módulos fotovoltaicos.

El museo Abolengo



El Museo Abolengo conserva una gran cantidad de piezas, herramientas y objetos que fueron utilizados por los primeros colonos que poblaron la actual localidad de Alem. En ellos se puede imaginar el enorme esfuerzo de trabajo que significó asentarse en estas tierras selváticas.

iCae nieve!



El 20 de agosto de 1965 quedó guardado en la memoria de los alemenses por un hecho inédito: la caída de una intensa nevada que cubrió de blanco calles, casas y espacios públicos de nuestra localidad. En una jornada muy fría y lluviosa, cerca del mediodía comenzó a caer nieve, lo que sorprendió a los habitantes, que salieron a disfrutar del fenómeno.